

**R O M Â N I A**  
**CONSILIUL JUDEȚEAN VÂLCEA**

**HOTĂRÂRE**

**privind declararea de interes public județean a DJ 703 H și darea acestuia în administrarea Regiei Autonome Județene de Drumuri și Poduri Vâlcea**

Consiliul Județean Vâlcea, întrunit în ședința ordinară din 31 august 2021, la care participă un număr de 32 consilieri județeni din totalul de 32 în funcție și Președintele Consiliului Județean Vâlcea;

Având în vedere Propunerea Președintelui Consiliului Județean Vâlcea, înregistrată sub nr.13956 din 25 august 2021;

Luând în considerare Referatul de aprobare al Președintelui Consiliului Județean Vâlcea, înregistrat sub nr.13957 din 25 august 2021;

Ținând cont de Procesul-Verbal de constatare și identificare nr. 12840/04.08.2021/4832/28.07.2021 și de Protocolul de predare – primire nr.62734/30.07.2021/12821/04.08.2021, încheiate între reprezentanții CNAIR și ai Consiliului Județean Vâlcea privind constatarea, identificarea și predarea - primirea sectorului de drum DN 7D km. 0+000-31+360 și a teren aferent acestuia, situate în județul Vâlcea;

Văzând Raportul de specialitate al Direcției Generale Tehnice, înregistrat sub nr.13960 din 25 august 2021, precum și de avizele comisiilor de specialitate;

În conformitate cu prevederile art.108 lit.a) și art.173 alin.(1) lit.c) și alin.(4) lit.a), ale art.286 alin.(1) și alin.(3), art.292 alin.(1) și alin.(6) din Ordonanța de Urgență a Guvernului nr.57/2019 privind Codul administrativ, cu modificările și completările ulterioare, ale art.863 lit.f), art.868, art.869, art.870 din Codul Civil, cu modificările și completările ulterioare, ale Hotărârii Guvernului nr.699 din 29 iunie 2021 privind modificarea datelor tehnice și actualizarea valorii de inventar a unui imobil reprezentând teren aferent DN 7 D identificat cu nr. M.F.144794 în anexa nr.16 la Hotărârea Guvernului nr.1705/2006 pentru aprobarea inventarului centralizat al bunurilor din domeniul public al statului și transmiterea unui sector de drum național, inclusiv a terenului aferent, din domeniul public al statului și din administrarea Ministerului Transporturilor și Infrastructurii în domeniul public al județului Vâlcea, precum și declasarea acestuia din categoria funcțională a drumurilor de interes național și încadrarea acestuia în categoria funcțională a drumurilor de interes județean, ale poziției 54 din

Anexa nr.2 - Rețeaua drumurilor județene din județul Vâlcea - la Hotărârea Guvernului nr.540/2000 privind aprobarea încadrării în categorii funcționale a drumurilor publice și a drumurilor de utilitate privată deschise circulației publice, cu modificările și completările ulterioare și cele ale Hotărârii Consiliului Județean Vâlcea nr.220 din 26.11.2018 privind retransmiterea sectorului de drum DN 7 D (Câineni km. 0+000 – Limită județul Argeș km. 31+360), din domeniul public al statului și din administrarea Ministerului Transporturilor în domeniul public al Județului Vâlcea, precum și încadrarea acestuia din categoria funcțională a drumurilor de interes național, în categoria funcțională a drumurilor de interes județean;

În temeiul prevederilor art.196 alin.(1) lit.a) din Ordonanța de Urgență a Guvernului nr.57/2019 privind Codul administrativ, cu modificările și completările ulterioare,

## HOTĂRĂȘTE

**Art.1** Se declară de interes public județean sectorul de drum DJ 703 H (fost DN 7 D km. 0+000-31+360) ale cărui date de identificare sunt prevăzute în anexa care face parte integrantă din prezenta hotărâre.

**Art.2** Bunul imobil prevăzut la art.1 se dă în administrare Regiei Autonome Județene de Drumuri și Poduri Vâlcea.

**Art.3 (1)** Regia Autonomă Județeană de Drumuri și Poduri Vâlcea va folosi bunul, drum județean DJ 703 H Limită jud. Argeș – Poiana – Surdoiu – Perișani – Pripoare – Spânu – Titești – Boișoara – Greblești – Câineni dat în administrare, în următoarele condiții:

1. Să păstreze destinația inițială a acestuia;
2. Să asigure exploatarea eficientă, în regim de continuitate și de permanență a bunului care face obiectul dării în administrare;
3. Să respecte condițiile impuse de natura bunului (materiale cu regim special, condiții de siguranță în exploatare, protecția mediului, condiții privind folosirea și conservarea patrimoniului);
4. Să efectueze la timp lucrările de întreținere și reparații, în conformitate cu documentația tehnică aferentă bunului;
5. La proiectarea, respectiv la executarea lucrărilor de orice natură care se realizează la acest bun, precum și la recepționarea acestora, să respecte prescripțiile, normativele tehnice și reglementările în vigoare;

6. Efectuarea lucrărilor de intervenție la construcțiile existente se face doar cu acordul proprietarului.

(2) La data încetării dreptului de administrare, Regia Autonomă Județeană de Drumuri și Poduri Vâlcea este obligată să restituie bunul care face obiectul dării în administrare, în deplină proprietate, liber de orice sarcini, precum și toate documentațiile tehnice referitoare la acesta.

(3) Regia Autonomă Județeană de Drumuri și Poduri Vâlcea este răspunzătoare de eventualele daune produse prin nerespectarea obligațiilor prevăzute în actul de transmitere în administrare.

(4) Titularul dreptului de administrare poate să posedă, să folosească și să dispună de acest bun în condițiile actului de transmitere în administrare.

**Art.4** Dreptul de administrare va putea fi revocat în următoarele situații :

1. Când titularul dreptului de administrare nu respectă una din condițiile impuse prin actul de transmitere;
2. Renunțarea administratorului la bunul dat în administrare;
3. În cazul în care interesul public o impune
4. Dispariția dintr-o cauză de forță majoră a bunului dat în administrare;
5. Alte cauze de încetare a dării în administrare, fără a se aduce atingere cauzelor și condițiilor reglementate de lege.

**Art.5** Apărarea în justiție a dreptului de administrare a bunului, revine Regiei Autonome Județene de Drumuri și Poduri Vâlcea.

**Art.6** Predarea - preluarea bunului care face obiectul dării în administrare, se face pe bază de proces verbal încheiat între Consiliul Județean Vâlcea și Regia Autonomă Județeană de Drumuri și Poduri Vâlcea, în termen de 30 de zile de la data intrării în vigoare a prezentei hotărâri.


**Art.7** Se modifică în mod corespunzător Anexa la Hotărârea Consiliului Județean Vâlcea nr.103/1999 privind însușirea inventarului bunurilor care aparțin domeniului public al județului Vâlcea, cu modificările și completările ulterioare.

**Art.8** Secretarul General al Județului va comunica, prin Serviciul Cancelarie, prezenta hotărâre, Direcției Generale Tehnice, Direcției Generale Economice, precum și Regiei Autonome Județene de Drumuri și Poduri Vâlcea, în vederea aducerii la îndeplinire și va asigura publicarea acesteia pe site-ul Consiliului Județean Vâlcea și în Monitorul Oficial al Județului Vâlcea.

*Prezenta hotărâre a fost adoptată cu respectarea prevederilor art.139 alin.(2) și alin.(3) lit.g), coroborate cu cele ale art.182 alin.(4) din Ordonanța de Urgență a Guvernului nr.57/2019 privind Codul administrativ, cu modificările și completările ulterioare, cu un număr de 33 voturi pentru, 0 voturi împotriva și 0 abțineri.*

**PREȘEDINTE,**

**Constantin RĂDULESCU**





**CONTRASEMNEAZĂ**  
**SECRETAR GENERAL AL JUDEȚULUI,**

*Daniela Calianu*  
**Daniela CALIANU**

**Râmnicu Vâlcea**


**Nr.176 din 31 august 2021**


Prenume, Nume	Funcția	Semnătura	Verificat Șef Serviciu	Data
Întocmit: Maria Lăzăroiș/1ex.	Consilier juridic			31 august 2021

**DATE DE IDENTIFICARE**

ale bunului imobil care se declară de interes public județean și se dă în administrarea Regiei Autonome Județene de Drumuri și Poduri Vâlcea

Nr. crt.	Cod de clasificare	Denumirea bunului	Elemente de identificare	Anul PIF	Valoare de inventar (lei)	Situația juridică actuală
1	1.3.7.2.	Drum județean DJ 703H Limita jud. Argeș – Poiana – Surdoiu – Perișani – Pripoare – Spânu – Titești – Boișoara – Greblești – Câineni (DN 7)	Tehnice: îmbrăc: beton asfaltic, împietruit, indicatoare, parapapeți, ziduri sprijin, podețe 11 poduri: km. 37+913, 39+947, 45+195, 46+780, 51+907, 51+971, 52+910, 56+829, 58+252, 60+739, 61+141. S = 38,8479 ha, L = 31,360 km Descriptive: Valoare sector drum = 28.224.000,00 lei Valoare teren aferent = 3.036.125,00 lei Adresa: Limita jud. Argeș – Câineni (DN 7)	1900	31.260.125,00	H.G. 699/29.06.2021 C.F. nr : -Boișoara: 35326, 35327, 35328, 35329, 35330, 35331, 35332. -Perișani: 36258, 36259, 36260, 36262, 36264. -Titești: 35353, 35354, 35355, 35356, 35357. -Câineni: 36508, 36510, 36511, 36512, 36513, 36514, 36515.

  
**PREȘEDINTE**  
**Constantin RĂDULESCU**



Prenume, Nume	Funcția	Semnătura	Verificat, Șef serviciu: Liviu Constantinescu	Data
Elaborat Nicolae Radu Nr.ex.1	Consilier			16.08.2021