

HOTĂRÂRE

privind declararea de interes public județean a DJ 703 H și darea acestuia în administrarea Regiei Autonome Județene de Drumuri și Poduri Vâlcea

Consiliul Județean Vâlcea, întrunit în ședința ordinară din ... august 2021, la care participă un număr de ... consilieri județeni din totalul de 32 în funcție și Președintele Consiliului Județean Vâlcea;

Având în vedere Propunerea Președintelui Consiliului Județean Vâlcea, înregistrată sub nr. 13956 din 25 august 2021;

Luând în considerare Referatul de aprobare al Președintelui Consiliului Județean Vâlcea, înregistrat sub nr. 13957 din 25 august 2021;

Ținând cont de Procesul-Verbal de constatare și identificare nr. 12840/04.08.2021/4832/28.07.2021 și de Protocolul de predare – primire nr. 62734/30.07.2021/12821/04.08.2021, încheiate între reprezentanții CNAIR și ai Consiliului Județean Vâlcea privind constatarea, identificarea și predarea - primirea sectorului de drum DN 7D km. 0+000-31+360 și a teren aferent acestuia, situate în județul Vâlcea;

În conformitate cu prevederile art.108 lit.a) și art.173 alin.(1) lit.c) și alin.(4) lit.a), ale art.286 alin.(1) și alin.(3), art.292 alin.(1) și alin.(6) din Ordonanța de Urgență a Guvernului nr.57/2019 privind Codul administrativ, cu modificările și completările ulterioare, ale art.863 lit.f), art.868, art.869, art.870 din Codul Civil, cu modificările și completările ulterioare, ale Hotărârii Guvernului nr.699 din 29 iunie 2021 privind modificarea datelor tehnice și actualizarea valorii de inventar a unui imobil reprezentând teren aferent DN 7 D identificat cu nr. M.F.144794 în anexa nr.16 la Hotărârea Guvernului nr.1705/2006 pentru aprobarea inventarului centralizat al bunurilor din domeniul public al statului și transmiterea unui sector de drum național, inclusiv a terenului aferent, din domeniul public al statului și din administrarea Ministerului Transporturilor și Infrastructurii în domeniul public al județului Vâlcea, precum și declasarea acestuia din categoria funcțională a drumurilor de interes național și încadrarea acestuia în categoria funcțională a drumurilor de interes județean, ale poziției 54 din

Anexa nr.2 - Rețeaua drumurilor județene din județul Vâlcea - la Hotărârea Guvernului nr.540/2000 privind aprobarea încadrării în categorii funcționale a drumurilor publice și a drumurilor de utilitate privată deschise circulației publice, cu modificările și completările ulterioare și cele ale Hotărârii Consiliului Județean Vâlcea nr.220 din 26.11.2018 privind retransmiterea sectorului de drum DN 7 D (Câineni km. 0+000 – Limită județul Argeș km. 31+360), din domeniul public al statului și din administrarea Ministerului Transporturilor în domeniul public al Județului Vâlcea, precum și încadrarea acestuia din categoria funcțională a drumurilor de interes național, în categoria funcțională a drumurilor de interes județean;

În temeiul prevederilor art.196 alin.(1) lit.a) din Ordonanța de Urgență a Guvernului nr.57/2019 privind Codul administrativ, cu modificările și completările ulterioare,

HOTĂRĂȘTE

Art.1 Se declară de interes public județean sectorul de drum DJ 703 H (fost DN 7 D km. 0+000-31+360) ale cărui date de identificare sunt prevăzute în anexa care face parte integrantă din prezenta hotărâre.

Art.2 Bunul imobil prevăzut la art.1 se dă în administrare Regiei Autonome Județene de Drumuri și Poduri Vâlcea.

Art.3 (1) Regia Autonomă Județeană de Drumuri și Poduri Vâlcea va folosi bunul, drum județean DJ 703 H Limită jud. Argeș – Poiana – Surdoiu – Perișani – Pripoare – Spânu – Titești – Boișoara – Greblești – Câineni dat în administrare, în următoarele condiții:

1. Să păstreze destinația inițială a acestuia;
2. Să asigure exploatarea eficientă, în regim de continuitate și de permanență a bunului care face obiectul dării în administrare;
3. Să respecte condițiile impuse de natura bunului (materiale cu regim special, condiții de siguranță în exploatare, protecția mediului, condiții privind folosirea și conservarea patrimoniului);
4. Să efectueze la timp lucrările de întreținere și reparații, în conformitate cu documentația tehnică aferentă bunului;
5. La proiectarea, respectiv la executarea lucrărilor de orice natură care se realizează la acest bun, precum și la recepționarea acestora, să respecte prescripțiile, normativele tehnice și reglementările în vigoare;

6. Efectuarea lucrărilor de intervenție la construcțiile existente se face doar cu acordul proprietarului.

(2) La data încetării dreptului de administrare, Regia Autonomă Județeană de Drumuri și Poduri Vâlcea este obligată să restituie bunul care face obiectul dării în administrare, în deplină proprietate, liber de orice sarcini, precum și toate documentațiile tehnice referitoare la acesta.

(3) Regia Autonomă Județeană de Drumuri și Poduri Vâlcea este răspunzătoare de eventualele daune produse prin nerespectarea obligațiilor prevăzute în actul de transmitere în administrare.

(4) Titularul dreptului de administrare poate să posedă, să folosească și să dispună de acest bun în condițiile actului de transmitere în administrare.

Art.4 Dreptul de administrare va putea fi revocat în următoarele situații :

1. Când titularul dreptului de administrare nu respectă una din condițiile impuse prin actul de transmitere;
2. Renunțarea administratorului la bunul dat în administrare;
3. În cazul în care interesul public o impune
4. Dispariția dintr-o cauză de forță majoră a bunului dat în administrare;
5. Alte cauze de încetare a dării în administrare, fără a se aduce atingere cauzelor și condițiilor reglementate de lege.

Art.5 Apărarea în justiție a dreptului de administrare a bunului, revine Regiei Autonome Județene de Drumuri și Poduri Vâlcea.


Art.6 Predarea - preluarea bunului care face obiectul dării în administrare, se face pe bază de proces verbal încheiat între Consiliul Județean Vâlcea și Regia Autonomă Județeană de Drumuri și Poduri Vâlcea, în termen de 30 de zile de la data intrării în vigoare a prezentei hotărâri.

Art.7 Se modifică în mod corespunzător Anexa la Hotărârea Consiliului Județean Vâlcea nr.103/1999 privind însușirea inventarului bunurilor care aparțin domeniului public al județului Vâlcea, cu modificările și completările ulterioare.

Art.8 Secretarul General al Județului va comunica, prin Serviciul Cancelarie, prezenta hotărâre, Direcției Generale Tehnice, Direcției Generale Economice, precum și Regiei Autonome Județene de Drumuri și Poduri Vâlcea, în vederea aducerii la îndeplinire și va asigura publicarea acesteia pe site-ul Consiliului Județean Vâlcea și în Monitorul Oficial al Județului Vâlcea.

Prezenta hotărâre a fost adoptată cu respectarea prevederilor art.139 alin.(2) și alin.(3) lit.g), coroborate cu cele ale art.182 alin.(4) din Ordonanța de Urgență a Guvernului nr.57/2019 privind Codul administrativ, cu modificările și completările ulterioare, cu un număr de ... voturi pentru, ... voturi împotriva și ... abțineri.

PREȘEDINTE
Constantin RĂDULESCU



AVIZAT PENTRU LEGALITATE
SECRETAR GENERAL AL JUDEȚULUI,

Daniela CALIANU





AVIZAT
DIRECTOR GENERAL

Bogdan - Paul LASTUN



Râmnicu Vâlcea
Nr. din 2021


Prenume, Nume	Funcția	Semnătura	Verificat Șef serviciu	Data
Elaborat: Maria Lăzăroiu/1 ex.	Consilier juridic			17.08.2021

DATE DE IDENTIFICARE

ale bunului imobil care se declară de interes public județean și se dă în administrarea Regiei Autonome Județene de Drumuri și Poduri Vâlcea

Nr. crt.	Cod de clasificare	Denumirea bunului	Elemente de identificare	Anul PIF	Valoare de inventar (lei)	Situația juridică actuală
1	1.3.7.2.	Drum județean DJ 703H Limita jud. Argeș – Poiana – Surdoiu – Perișani – Pripoare – Spânu – Titești – Boșoara – Greblești – Câineni (DN 7)	Tehnice: îmbrăc: beton asfaltic, împietruit, indicatoare, parapapeți, ziduri sprijin, podețe 11 poduri: km. 37+913, 39+947, 45+195, 46+780, 51+907, 51+971, 52+910, 56+829, 58+252, 60+739, 61+141. S = 38,8479 ha, L = 31,360 km Descriptive: Valoare sector drum = 28.224.000,00 lei Valoare teren aferent = 3.036.125,00 lei Adresa: Limita jud. Argeș – Câineni (DN 7)	1900	31.260.125,00	H.G. 699/29.06.2021 C.F. nr : -Boșoara: 35326, 35327, 35328, 35329, 35330, 35331, 35332. -Perișani: 36258, 36259, 36260, 36262, 36264. -Titești: 35353, 35354, 35355, 35356, 35357. -Câineni: 36508, 36510, 36511, 36512, 36513, 36514, 36515.

PREȘEDINTE
Constantin RĂDULESCU
Constantin RĂDULESCU



Prenume, Nume	Funcția	Semnătura	Verificat, Șef serviciu: Liviu Constantinescu	Data
Elaborat Nicolae Radu Nr.ex. 1	Consilier	<i>[Signature]</i>	<i>[Signature]</i>	16.08.2021

PROPUNERE

de inițiere a proiectului de hotărâre privind declararea de interes public județean a DJ 703H și darea acestuia în administrarea Regiei Autonome Județene de Drumuri și Poduri Vâlcea

Prin Hotărârea Consiliului Județean Vâlcea nr. 220 din 26.11.2018 a fost aprobată solicitarea de retransmitere a sectorului de drum DN 7D(Câineni km. 0+000 – Limită județul Argeș km. 31+360), din domeniul public al statului și din administrarea Ministerului Transporturilor în domeniul public al județului Vâlcea, precum și încadrarea acestuia din categoria funcțională a drumurilor de interes național, în categoria funcțională a drumurilor de interes județean.

Urmare acestei solicitări, prin Hotărârea Guvernului nr. 699 din 29.06.2021, s-a aprobat modificarea datelor tehnice și actualizarea valorii de inventar a unui imobil reprezentând teren aferent DN 7D, identificat cu nr. MF. 144794 în anexa nr. 16 la Hotărârea Guvernului nr. 1705/2006 pentru aprobarea inventarului centralizat al bunurilor din domeniul public al statului și transmiterea unui sector de drum national, inclusiv a terenului aferent, din domeniul public al statului și din administrarea Ministerului Transporturilor și Infrastructurii în domeniul public al județului Vâlcea, precum și declasarea acestuia din categoria funcțională a drumurilor de interes national și încadrarea acestuia în categoria funcțională a drumurilor de interes județean.

Având în vedere cele menționate, propunem inițierea proiectului de hotărâre privind declararea de interes public județean a DJ 703H(fost DN 7D) și darea acestuia în administrarea Regiei Autonome Județene de Drumuri și Poduri Vâlcea.

PREȘEDINTE,


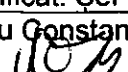
Constantin RĂDULESCU



DIRECTOR GENERAL,

Ioan TAMĂȘ



Prenume, Nume	Funcția	Semnătura	Verificat: Șef Serviciu	Data
Elaborat: Nicolae Radu Nr.ex.1	Consilier		Liviu Constantinescu 	16.08.2021

REFERAT DE APROBARE

în vederea elaborării și adoptării proiectului de hotărâre privind declararea de interes public județean a DJ 703H și darea acestuia în administrarea Regiei Autonome Județene de Drumuri și Poduri Vâlcea

Prezentul referat de aprobare este elaborat în conformitate cu prevederile art. 182 alin. (4) din Ordonanța de urgență a Guvernului nr. 57/2019 privind Codul administrativ, ale art. 6 alin.(3) și art. 30 alin. (1) lit. c) și alin. (2) din Legea nr. 24/2000, privind normele de tehnică legislativă pentru elaborarea actelor normative, republicată, cu modificările și completările ulterioare, reprezentând instrumentul de prezentare și motivare a proiectului de hotărâre privind declararea de interes public județean a DJ 703H(fost DN 7D) și darea acestuia în administrarea Regiei Autonome Județene de Drumuri și Poduri Vâlcea.

Prin Hotărârea Consiliului Județean Vâlcea nr. 220 din 26.11.2018 a fost aprobată solicitarea de retransmitere a sectorului de drum DN 7D(Câineni km. 0+000 – Limită județul Argeș km. 31+360), din domeniul public al statului și din administrarea Ministerului Transporturilor în domeniul public al județului Vâlcea, precum și încadrarea acestuia din categoria funcțională a drumurilor de interes național, în categoria funcțională a drumurilor de interes județean.

Urmare acestei solicitări, prin Hotărârea Guvernului nr. 699 din 29.06.2021 s-a aprobat modificarea datelor tehnice și actualizarea valorii de inventar a unui imobil reprezentând teren aferent DN 7D, identificat cu nr. MF. 144794 în anexa nr. 16 la Hotărârea Guvernului nr. 1705/2006 pentru aprobarea inventarului centralizat al bunurilor din domeniul public al statului și transmiterea unui sector de drum național, inclusiv a terenului aferent, din domeniul public al statului și din administrarea Ministerului Transporturilor și Infrastructurii în domeniul public al județului Vâlcea, precum și declasarea acestuia din categoria funcțională a drumurilor de interes național și încadrarea acestuia în categoria funcțională a drumurilor de interes județean.

Ulterior, prin Procesul-Verbal de constatare și identificare nr. 12840/04.08.2021/4832/28.07.2021 și prin Protocolul de predare – primire nr. 62734/30.07.2021/12821/04.08.2021, comisiile constituite conform Deciziei Directorului General al CNAIR S.A. nr. 1160/23.07.2021 și Dispoziției Președintelui Consiliului Județean Vâlcea nr. 349/19.07.2021, au procedat la constatarea, identificarea și predarea – primirea sectorului de drum DN 7D km. 0+000-31+360, situate în județul Vâlcea.

Prin prezentul proiect de hotărâre se propune declararea de interes public județean a a DJ 703H(fost DN 7D) și darea acestuia în administrarea Regiei Autonome Județene de Drumuri și Poduri Vâlcea.

Datele de identificare ale DJ 703H se regăsesc în Anexa la prezentul Referat de aprobare.

Regia Autonomă Județeană de Drumuri și Poduri Vâlcea va folosi bunul dat în administrare, în următoarele condiții:

1. Să păstreze destinația inițială a acestuia;
2. Să asigure exploatarea eficientă, în regim de continuitate și de permanență a bunului care face obiectul dării în administrare;
3. Să respecte condițiile impuse de natura bunului (materiale cu regim special, condiții de siguranță în exploatare, protecție mediului, condiții privind folosirea și conservarea patrimoniului);
4. Să efectueze la timp lucrările de întreținere și reparații, în conformitate cu documentația tehnică aferentă bunului;
5. La proiectarea, respectiv la executarea lucrărilor de orice natură care se realizează la acest bun, precum și la recepționarea acestora, să respecte prescripțiile, normativele tehnice și reglementările în vigoare;
6. Efectuarea lucrărilor de intervenție la construcțiile existente se face doar cu acordul proprietarului;
7. La data încetării dreptului de administrare, Regia Autonomă Județeană de Drumuri și Poduri Vâlcea este obligată să restituie bunul care face obiectul dării în administrare, în deplină proprietate, liber de orice sarcini, precum și toate documentațiile tehnice referitoare la acesta;
8. Regia Autonomă Județeană de Drumuri și Poduri Vâlcea este răspunzătoare de eventualele daune produse prin nerespectarea obligațiilor prevăzute în actul de transmitere în administrare.

Titularul dreptului de administrare poate să posede, să folosească și să dispună de acest bun în condițiile actului de transmitere în administrare.

Dreptul de administrare va putea fi revocat în următoarele situații :

1. Când titularul dreptului de administrare nu respectă una din condițiile impuse prin actul de transmitere;
2. Renunțarea administratorului la bunul dat în administrare;
3. În cazul în care interesul public o impune.
4. Dispariția dintr-o cauză de forță majoră a bunului dat în administrare;
5. Alte cauze de încetare a dării în administrare, fără a se aduce atingere cauzelor și condițiilor reglementate de lege.

Apărarea în justiție a dreptului de administrare a bunului, revine Regiei Autonome Județene de Drumuri și Poduri Vâlcea.

Potrivit dispozițiilor art.292 alin.(1) din Ordonanța de urgență a Guvernului nr.57/2019 privind Codul administrativ, cu modificările și completările ulterioare, "trecerea unui bun din domeniul public al statului în domeniul public al unei unități administrativ-teritoriale se face la cererea consiliului județean, respectiv a

Consiliului General al Municipiului București sau a consiliului local al comunei, al orașului sau al municipiului, după caz, prin hotărâre a Guvernului". Totodată, potrivit dispozițiilor alin.(6) ale aceluiași articol, bunul este declarat bun de interes public județean sau local prin hotărâre a consiliului județean, respectiv a Consiliului General al Municipiului București sau a consiliului local al comunei, al orașului sau al municipiului, după caz.

Conform art.108 lit.a), coroborat cu art.173 alin.(4) lit.a) din Ordonanța de urgență a Guvernului nr. 57/2019 privind Codul administrativ, consiliile județene hotărăsc ca bunurile ce aparțin domeniului public sau privat al județelor, să fie date în administrarea instituțiilor și regiilor autonome din subordinea unității administrativ-teritoriale care le are în proprietate.

În ceea ce privește dreptul de administrare, acesta este reglementat și de prevederilor art.868, 869, 870 din Codul Civil, republicat, cu modificările și completările ulterioare, unde, dreptul de administrare aparține regiilor autonome sau, după caz, autorităților administrației publice centrale sau locale și altor instituții publice de interes național, județean ori local, titularul dreptului de administrare poate folosi și dispune de bunul dat în administrare în condițiile stabilite de lege și, dacă este cazul, de actul de constituire.

Anexa la Hotărârea Consiliului Județean Vâlcea nr.103 din 21 decembrie 1999 de însușire a inventarului bunurilor care alcătuiesc domeniul public al județului Vâlcea, cu modificările și completările ulterioare, se modifică în mod corespunzător.

Bornarea kilometrică a DN 7D pornea de la DN 7 (Câineni), km. 0+000 spre Limită județ Olt, km. 31+360. Urmare a declasării acestuia din categoria funcțională a drumurilor de interes national și încadrarea în categoria funcțională a drumurilor de interes județean, conform Hotărârii Guvernului nr. 540/2000, cu modificările și completările ulterioare, bornarea kilometrică a DJ 703H pornește de la Limită județ Olt , km. 29+800 până la Câineni (DN 7), km. 61+160.

Predarea - preluarea bunului care face obiectul dării în administrare, se face pe bază de proces verbal încheiat între Consiliul Județean Vâlcea și Regia Autonomă Județeană de Drumuri și Poduri Vâlcea, în termen de 30 de zile de la data intrării în vigoare a prezentei hotărâri.

Față de cele menționate, propun elaborarea proiectului de hotărâre care va fi supus analizei și adoptării Consiliului Județean Vâlcea.

PREȘEDINTE,
Constantin RĂDULESCU



DIRECTOR GENERAL,
Ioan TAMAȘ

Prenume, Nume	Funcția	Semnătura	Verificat: Șef Serviciu	Data
Elaborat: Nicolae Radu Nr.ex.1	Consilier		Liviu Constantinescu 	16.08.2021

ANEXA
la Referatul de aprobare nr. 13957 din 25. 08.2021

DATE DE IDENTIFICARE

ale bunului imobil care se declară de interes public județean și se dă în administrarea Regiei Autonome Județene de Drumuri și Poduri Vâlcea

Nr. crt.	Cod de clasificare	Denumirea bunului	Elemente de identificare	Anul PIF	Valoare de inventar (lei)	Situația juridică actuală
1	1.3.7.2.	Drum județean DJ 703H Limita jud. Argeș – Poiana – Surdoiu – Perișani – Pripoare – Spânu – Titești – Boișoara – Greblești – Câineni (DN 7)	Tehnice: îmbrăc: beton asfaltic, împietruit, indicatoare, parapapeți, ziduri sprijin, podețe 11 poduri: km. 37+913, 39+947, 45+195, 46+780, 51+907, 51+971, 52+910, 56+829, 58+252, 60+739, 61+141. S = 38,8479 ha, L = 31,360 km Descriptive: Valoare sector drum = 28.224.000,00 lei Valoare teren aferent = 3.036.125,00 lei Adresa: Limita jud. Argeș – Câineni (DN 7)	1900	31.260.125,00	H.G. 699/29.06.2021 C.F. nr : -Boișoara: 35326, 35327, 35328, 35329, 35330, 35331, 35332. -Perișani: 36258, 36259, 36260, 36262, 36264. -Titești: 35353, 35354, 35355, 35356, 35357. -Câineni: 36508, 36510, 36511, 36512, 36513, 36514, 36515.

PREȘEDINTE,

Constantin RĂDULESCU



DIRECTOR GENERAL,

Ioan TAMAȘ



Prenume, Nume	Funcția	Semnătura	Verificat, Șef serviciu: Liviu Constantinescu	Data
Elaborat Nicolae Radu Nr.ex.1	Consilier			16.08.2021

RAPORT DE SPECIALITATE

la proiectul de hotărâre privind declararea de interes public județean a DJ 703H și darea acestuia în administrarea Regiei Autonome Județene de Drumuri și Poduri Vâlcea

Prin adresa nr. 13959 din 25 08.2021, se înaintează proiectul de hotărâre privind declararea de interes public județean a DJ 703H și darea acestuia în administrarea Regiei Autonome Județene de Drumuri și Poduri Vâlcea, înregistrat sub nr. 13958 din 25 08.2021, însoțit de propunerea nr. 13956 din 25 08.2021 și referatul de aprobare nr. 13957 din 25 08.2021, pentru ca în conformitate cu prevederile art. 136 alin.3 lit.a) din Ordonanța de urgență a Guvernului nr. 57/2019 privind Codul administrativ, cu modificările și completările ulterioare, să fie întocmit raportul de specialitate.

Având în vedere documentele menționate mai sus, apreciem că elaborarea proiectului de hotărâre privind declararea de interes public județean a DJ 703H și darea acestuia în administrarea Regiei Autonome Județene de Drumuri și Poduri Vâlcea, se întemeiază pe următoarele considerente:

Potrivit dispozițiilor art.292 alin.(1) din Ordonanța de urgență a Guvernului nr.57/2019 privind Codul administrativ, cu modificările și completările ulterioare, "trecerea unui bun din domeniul public al statului în domeniul public al unei unități administrativ-teritoriale se face la cererea consiliului județean, respectiv a Consiliului General al Municipiului București sau a consiliului local al comunei, al orașului sau al municipiului, după caz, prin hotărâre a Guvernului". Totodată, potrivit dispozițiilor alin.(6) ale aceluiași articol, bunul este declarat bun de interes public județean sau local prin hotărâre a consiliului județean, respectiv a Consiliului General al Municipiului București sau a consiliului local al comunei, al orașului sau al municipiului, după caz.

Conform art.108 lit.a), coroborat cu art.173 alin.(4) lit.a) din Ordonanța de urgență a Guvernului nr. 57/2019 privind Codul administrativ, consiliile județene hotărăsc ca bunurile ce aparțin domeniului public sau privat al județelor, să fie date în administrarea instituțiilor și regiilor autonome din subordinea unității administrativ-teritoriale care le are în proprietate.


În ceea ce privește dreptul de administrare, acesta este reglementat și de prevederilor art.868, 869, 870 din Codul Civil, republicat, cu modificările și completările ulterioare, unde, dreptul de administrare aparține regiilor autonome sau, după caz, autorităților administrației publice centrale sau locale și altor instituții publice de interes național, județean ori local, titularul dreptului de administrare

poate folosi și dispune de bunul dat în administrare în condițiile stabilite de lege și, dacă este cazul, de actul de constituire.

Având în vedere prevederile legale menționate propunem analizarea și adoptarea proiectului de hotărâre în forma prezentată.

DIRECTOR GENERAL,

Ioan TAMĂȘ



Prenume, Nume	Funcția	Semnătura	Verificat: Șef Serviciu	Data
Elaborat: Nicolae Radu Nr.ex.1	Consilier		Liviu Constantinescu 	.08.2021

CONSILIUL JUDEȚEAN VÂLCEA
SECRETAR GENERAL AL JUDEȚULUI

Nr. 13959 din 25.08.2021

PREȘEDINTE,
Constantin RĂDULESCU

DIRECȚIA GENERALĂ TEHNICĂ



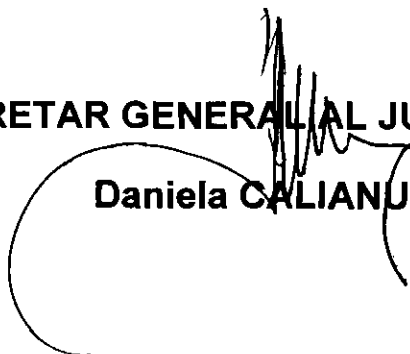
În conformitate cu prevederile art.182 alin.(4), coroborate cu cele ale art.136 alin.(3) lit.a), alin.(4), alin.(5) și alin.(10) din Ordonanța de Urgență a Guvernului nr.57/2019 privind Codul administrativ, cu modificările și completările ulterioare;

Văzând Proiectul de hotărâre privind declararea de interes public județean a DJ 703H și darea acestuia în administrarea Regiei Autonome Județene de Drumuri și Poduri Vâlcea, înregistrat la Consiliul Județean Vâlcea sub nr. 13958 din 25 august 2021, însoțit de referatul de aprobare, precum și de celelalte documente de prezentare și motivare;

Vă transmitem documentația mai sus menționată, cu precizarea ca, în termen de o zi de la data comunicării acesteia, să analizați și să întocmiți raportul de specialitate, cu obligația de a fi înregistrat la Registratura Generală, care îl va transmite, spre centralizare, Secretarului General al Județului, de îndată.

SECRETAR GENERAL AL JUDEȚULUI,

Daniela CALIANU



ROMÂNIA
CONSILIUL JUDEȚEAN VÂLCEA

HOTĂRÂRE

privind retransmiterea sectorului de drum DN 7 D (Câineni km.0+000 – Limită Județul Argeș km.31+360), din domeniul public al statului și din administrarea Ministerului Transporturilor în domeniul public al Județului Vâlcea, precum și încadrarea acestuia din categoria funcțională a drumurilor de interes național, în categoria funcțională a drumurilor de interes județean

Consiliul Județean Vâlcea, întrunit în ședința ordinară din data 26 noiembrie 2018, la care participă un număr de 32 consilieri județeni, din totalul de 33 consilieri în funcție;

Având în vedere Expunerea de motive a Președintelui Consiliului Județean Vâlcea, înregistrată sub nr.16264 din 16 noiembrie 2018;

Luând în considerare Raportul de specialitate al Direcției Tehnice, înregistrat sub nr.16265 din 16 noiembrie 2018, precum și avizele comisiilor de specialitate ale Consiliului Județean Vâlcea;

Ținând cont de adresa Companiei Naționale de Administrare a Infrastructurii Rutiere S.A. nr.27361 din 14 iunie 2018, înregistrată la Consiliul Județean Vâlcea sub nr.5053/R din 18 iulie 2018;

În conformitate cu prevederile art.91, alin.(1) lit."f" din Legea administrației publice locale nr.215/2001, republicată, cu modificările și completările ulterioare, ale art.9, alin.(1) din Legea nr.213/1998 privind bunurile proprietate publică, cu modificările și completările ulterioare, ale art.860, alin.(3), texta a II-a din Codul Civil, cu modificările și completările ulterioare și ale art.5, art.7 și art.12, alin.(1) din Ordonanța Guvernului nr.43/1997, privind regimul drumurilor, republicată, cu modificările și completările ulterioare;

În temeiul art.97 din Legea administrației publice locale nr.215/2001, republicată, cu modificările și completările ulterioare,

HOTĂRĂȘTE

Art.1 (1) Se aprobă solicitarea de retransmitere a sectorului de drum DN 7 D (Câineni km.0+000 – Limită Județul Argeș km.31+360), din domeniul public al statului și din administrarea Ministerului Transporturilor în domeniul public al Județului Vâlcea, precum și încadrarea acestuia din categoria funcțională a drumurilor de interes național, în categoria funcțională a drumurilor de interes județean:

(2) Datele de identificare ale sectorului de drum național prevăzut la alin.(1) sunt prevăzute în anexa care face parte integrantă din prezenta hotărâre.

Art.2 Secretarul Județului Vâlcea, prin Compartimentul Cancelarie, va comunica prezenta hotărâre Direcției Tehnice, Direcției Generale Economice, Direcției Generale Administrație Locală, precum și Companiei Naționale de Administrare a Infrastructurii Rutiere S.A., în vederea aducerii la îndeplinire a prevederilor ei și va asigura publicarea acesteia pe site-ul Consiliului Județean Vâlcea și în Monitorul Oficial al Județului Vâlcea.

Prezenta hotărâre a fost adoptată cu respectarea prevederilor art. art.98, coroborate cu cele ale art. 45, alin.(3) din Legea administrației publice locale, nr.215/2001, republicată, cu modificările și completările ulterioare, cu un număr de 32 voturi pentru, 0 voturi împotrivă și 0 abțineri.

PREȘEDINTE
Constantin RĂDULESCU



[Handwritten signature]

CONTRASEMNEAZĂ
SECRETAR AL JUDEȚULUI
cu delegație,
[Handwritten signature]
Daniela CALIANU

**Râmnicu Vâlcea,
Nr. 220 din 26 noiembrie 2018**


Prenume, Nume	Funcția	Semnătura	Verificat Șef Serviciu Juridic	Data
Intocmit: Mirela Manole 1 ex.	Consilier Juridic	<i>[Handwritten signature]</i>	<i>[Handwritten signature]</i>	26 noiembrie 2018

CONSILIUL JUDEȚEAN VÂLCEA

**Anexa la Hotărârea
Consiliului Județean Vâlcea
nr. 220 din 26.11.2018**

**Date de identificare a
DN 7 D Căinenii Mari (DN7) – Boișoara – Perișani – Limita Jud. Argeș
care va fi încadrat în categoria funcțională a drumurilor județene**

Nr. crt	Denumirea drumului	Traseul drumului	Poziția kilometrică		Lungime km	Provine din
			Origine	Destinație		
1.	DJ 703 H Limita Jud. Argeș - Poiana - Surdoiu - Perișani - Pripoare - Spânu - Titești - Boișoara - Greblești - Căineni (DN 7)	Limita Jud. Argeș - Poiana - Surdoiu - Perișani - Pripoare - Spânu - Titești - Boișoara - Greblești - Căineni (DN 7)	29+800	61+160	31,360	DN 7 D Căinenii Mari (DN7) – Boișoara – Perișani – Limita Jud. Argeș



HOTĂRĂRI ALE GUVERNULUI ROMÂNIEI

GUVERNUL ROMÂNIEI

HOTĂRÂRE

privind modificarea datelor tehnice și actualizarea valorii de inventar a unui imobil reprezentând teren aferent DN 7D identificat cu nr. M.F. 144794 în anexa nr. 16 la Hotărârea Guvernului nr. 1.705/2006 pentru aprobarea inventarului centralizat al bunurilor din domeniul public al statului și transmiterea unui sector de drum național, inclusiv a terenului aferent, din domeniul public al statului și din administrarea Ministerului Transporturilor și Infrastructurii în domeniul public al județului Vâlcea, precum și declasarea acestuia din categoria funcțională a drumurilor de interes național și încadrarea acestuia în categoria funcțională a drumurilor de interes județean

Având în vedere art. 21 și 22 din Ordonanța Guvernului nr. 81/2003 privind reevaluarea și amortizarea activelor fixe aflate în patrimoniul instituțiilor publice, aprobată prin Legea nr. 493/2003, cu modificările și completările ulterioare, în temeiul art. 108 din Constituția României, republicată, al art. 288 și art. 292 alin. (1) din Ordonanța de urgență a Guvernului nr. 57/2019 privind Codul administrativ, cu modificările și completările ulterioare, și al art. 12 alin. (1) din Ordonanța Guvernului nr. 43/1997 privind regimul drumurilor, republicată, cu modificările și completările ulterioare,

Guvernul României adoptă prezenta hotărâre.

Art. 1. — Se aprobă modificarea datelor tehnice și actualizarea valorii de inventar a unui imobil reprezentând teren aferent DN 7D identificat cu nr. M.F. 144794 în anexa nr. 16 la Hotărârea Guvernului nr. 1.705/2006 pentru aprobarea inventarului centralizat al bunurilor din domeniul public al statului, cu modificările și completările ulterioare, ca urmare a înscrierii bunului în cartea funciară, potrivit anexei nr. 1.

Art. 2. — (1) Se aprobă transmiterea unui sector de drum național, inclusiv a terenului aferent, situat în județul Vâlcea, având datele de identificare prevăzute în anexa nr. 2, din domeniul public al statului și din administrarea Ministerului Transporturilor și Infrastructurii în domeniul public al județului Vâlcea.

(2) Se aprobă declasarea unui sector de drum național, inclusiv a terenului aferent, situat în județul Vâlcea, având datele de identificare prevăzute în anexa nr. 2, din categoria funcțională a drumurilor de interes național și încadrarea acestuia în categoria funcțională a drumurilor de interes județean.

Art. 3. — Predarea-preluarea sectorului de drum național inclusiv a terenului aferent acestuia, prevăzut la art. 2, se face pe bază de protocol încheiat între părțile interesate, în termen de 30 de zile de la data intrării în vigoare a prezentei hotărâri.

Art. 4. — Ministerul Transporturilor și Infrastructurii, împreună cu Ministerul Finanțelor, va opera modificările corespunzătoare în anexa nr. 16 la Hotărârea Guvernului nr. 1.705/2006 pentru aprobarea inventarului centralizat al bunurilor din domeniul public al statului, cu modificările și completările ulterioare.

Art. 5. — La data intrării în vigoare a prezentei hotărâri, Hotărârea Guvernului nr. 540/2000 privind aprobarea încadrării în categorii funcționale a drumurilor publice și a drumurilor de utilitate privată deschise circulației publice, cu modificările și completările ulterioare, se modifică și se completează în mod corespunzător.

Art. 6. — Anexele nr. 1 și 2 fac parte integrantă din prezenta hotărâre.

PRIM-MINISTRU
FLORIN-VASILE CÎȚU

Contrasemnează:

Viceprim-ministru,

Ilie-Dan Barna

Ministrul transporturilor și infrastructurii,

Cătălin Drulă

Ministrul dezvoltării, lucrărilor publice și administrației,

Cseke Attila Zoltán

Ministrul finanțelor,

Alexandru Nazare

DATELE DE IDENTIFICARE

ale numărului M.F. 144794, reprezentând imobil teren, pentru care se modifică descrierea tehnică ca urmare a înscrierii bunului în cartea funciară, precum și actualizarea valorii de inventar al acestuia


Nr. M.F.	Codul de clasificare	Denumirea bunului	Elemente-cadru de descriere tehnică	Adresa	Valoarea de inventar din anexa nr. 16 la Hotărârea Guvernului nr. 1.705/2006 (lei)	Valoarea de inventar actualizată (lei)	Baza legală
144794	8.12.05.01	Teren DN 7D	S = 38,8479 ha; C.F. nr. 35326/ Boisoara; nr. 35327/Boisoara; nr. 35328/Boisoara; nr. 35329/Boisoara; nr. 35330/Boisoara; nr. 35331/Boisoara; nr. 35332/Boisoara; nr. 36258/Perişani; nr. 36259/Perişani; nr. 36260/Perişani; nr. 36262/Perişani; nr. 36264/Perişani; nr. 35353/Titeşti; nr. 35354/Titeşti; nr. 35355/Titeşti; nr. 35356/Titeşti; nr. 35357/Titeşti; nr. 36508/Căineni; nr. 36510/Căineni; nr. 36511/Căineni; nr. 36512/Căineni; nr. 36513/Căineni; nr. 36514/Căineni; nr. 36515/Căineni	Țara: România; județul Vâlcea	1.125.140	3.036.125	Hotărârea Guvernului nr. 485/2003; Legea nr. 219/1998; Legea nr. 47/2004; Ordonanța de urgență a Guvernului nr. 86/2014; Hotărârea Guvernului nr. 240/2018

ANEXA Nr. 2

DATELE DE IDENTIFICARE

ale sectorului de drum național DN 7D care se transmite din domeniul public al statului și din administrarea Ministerului Transporturilor și Infrastructurii în domeniul public al județului Vâlcea, precum și declararea acestuia din categoria funcțională a drumurilor de interes național și încadrarea acestuia în categoria funcțională a drumurilor de interes județean

Nr. M.F.	Codul de clasificare	Denumirea sectorului de drum care se transmite	Elemente-cadru de descriere tehnică	Persoana juridică de la care se transmite imobilul	Persoana juridică la care se transmite imobilul	Valoarea de inventar (lei)	Indicativ vechi	Indicativ nou
144788	8.12.05	DN 7D km 0 + 000 — km 31 + 360	km 0 + 000 — km 31 + 360 L = 31,360 km	Statul român, prin Ministerul Transporturilor și Infrastructurii (CUI 13633330)	Județul Vâlcea (CUI 2540929)	28.224.000	DN 7D km 0 + 000 — km 31 + 360	DJ 703H
144794	8.12.05.01	Teren DN 7D	S = 38,8479 ha; C.F. nr. 35326/Boisoara; nr. 35327/Boisoara; nr. 35328/Boisoara; nr. 35329/Boisoara; nr. 35330/Boisoara; nr. 35331/Boisoara; nr. 35332/Boisoara; nr. 36258/Perişani; nr. 36259/Perişani; nr. 36260/Perişani; nr. 36262/Perişani; nr. 36264/Perişani; nr. 35353/Titeşti; nr. 35354/Titeşti; nr. 35355/Titeşti; nr. 35356/Titeşti; nr. 35357/Titeşti; nr. 36508/Căineni; nr. 36510/Căineni; nr. 36511/Căineni; nr. 36512/Căineni; nr. 36513/Căineni; nr. 36514/Căineni; nr. 36515/Căineni	Statul român, prin Ministerul Transporturilor și Infrastructurii (CUI 13633330)	Județul Vâlcea (CUI 2540929)	3.036.125	Teren DN 7D	Teren DJ 703H



CONSILIUL JUDETEAN VALCEA
Nr. 12821 din 04 08 2021


APROBAT,
DIRECTOR GENERAL,

MARIANA IONITA



APROBAT,
PRESEDINTE,

CONSTANTIN RADULESCU



PROTOCOL

de predare-primire a DN 7D Caineni-Perisani km 0+000-31+360

Urmare H.G. nr.699/29.06.2021 privind transmiterea unui sector de drum national inclusiv a terenului aferent, din domeniul public al statului si din administrarea Ministerului Transporturilor si Infrastructurii, in domeniul public al judetului Valcea precum si de clasarea acestuia din categoria functionala a drumurilor de interes national si incadrarea acestuia in categoria functionala a drumurilor de interes judetean (DJ 703H), comisia constituita conform dispozitiei Directorului General al CNAIR SA nr.1160/23.07.2021 si comisia constituita conform deciziei Presedintelui Consiliului Judetean Valcea, au procedat la predarea de catre CNAIR SA, respectiv primirea de catre Consiliul Judetean Valcea a DN 7D km 0+000 – km 31+360

Reprezentantii partilor, deplasandu-se la fata locului au efectuat inventarierea drumului, constatandu-se urmatoarele:

- 1.Lungimea sectorului de drum DN 7D km 0+000 - km 31+360: L=31,360 km
- 2.Latimea partii carosabile: l =3,00 – 6,00 m
- 3.Acostamente: l = 0,00 – 0,75 m
- 4.Starea imbracamintii asfaltice:
km 0+000 – 3+410; km 21+540 – 24+500 L= 6,370 km imbracamite bituminoasa - stare buna

km 3+410 – 21+540 ; km 24+500 – 31+360 – drum pietruit - stare satisfacatoare sau buna

5.Lucrari de arta:

a)poduri = 11 buc cu lungime de 490,00 m (stare tehnica necorespunzatoare sau satisfacatoare) din care:

-1 buc pod (M+B) in lungime de 140,00 m (pod peste raul Olt)

-10 buc poduri din B/BA/ZIDP in lungime de 350,00 m

Mentionam faptul ca in urma modificarilor normativelor tehnice in vigoare, un numar de doua poduri (din totalul de 13 buc. care au fost preluate in anul 2003), au fost transformate in podete acestea avand deschiderea mai mica de 5,00 m (km 1+119; km 5+934)

b) podete = 95,00 buc - in stare satisfacatoare sau rea

c)ziduri de sprijin din beton si zidarie de piatra L= 3009,00 m

6.Lucrari de siguranta circulatiei:

-parapet metalic de tip semigreu si tip H1/W1-W3 : L= 215,00 m

-parapet din B.A : L= 813,00 m

-semnalizare verticala = 60 buc indicatoare rutiere

-borne hm = Nu

-borne km = 31 buc

7.Lucrari de scurgere a apelor:

-santuri betonate/pereu de bolovani: 2088,00 m

-santuri de pamant: Da

8.Sectoare de drum instabile (taluz si corp drum):

-km 8+530 - 8+555 dr - alunecare de teren cu afectarea corpului drumului

-km 15+800 - 15+900 dr - alunecare de teren cu afectarea corpului drumului

-km 23+500 - 23+524 dr - alunecare de teren cu afectarea corpului drumului

-km 23+784 - 23+962 dr - alunecare de teren cu afectarea corpului drumului

-km 28+950 - 28+960 dr - alunecare de teren cu afectarea infrastructurii si suprastructurii podetului de la km 28+956

9.Au fost predate documentatiile tehnice existente conform anexa nr.II

10.Sectorul de drum national DN 7D km 0+000-31+360, aflat in domeniul public al statului, care trece din domeniul public al statului si din administrarea Ministerului Transporturilor si Infrastructurii, in domeniul public al judetului Valcea, este inregistrat in inventarul centralizat al bunurilor din domeniul public al statului, respectiv in Anexa nr.16 la Hotararea Guvernului nr.1705/2006 pentru aprobarea inventarului centralizat al bunurilor din domeniul public al statului, cu modificarile si completarile ulterioare, sub nr. MFP 144788, avand valoarea de 28.224.000,00 lei pentru drum, respectiv nr.MFP 144794 pentru terenul aferent, avand valoarea de 3.036.125,00 lei.

NOTA:

a-pentru lucrarile efectuate pana in prezent, sectorul de drum se preia fara obligatii de plata

b-a fost intocmita documentatia cadastrala pentru sectorul de drum care urmeaza a fi predate, terenul fiind inscris in cartea funciara

Prezentul protocol a fost incheiat in 5(cinci) exemplare, astfel:

- 1 exemplar – Consiliul Judetean Valcea
- 1 exemplar – RAJDP Valcea
- 1 exemplar – CNAIR SA
- 1 exemplar – DRDP CRAIOVA
- 1 exemplar SDN RM.VALCEA

COMISIA,

CNAIR SA/DRDP CRAIOVA

Pistol Constanta - Director Regional DRDP CRAIOVA

Corodescu Ion - Sef Serviciu Intretinere Drumuri

Branaru Radu - Serviciul Intretinere Drumuri

Resteanu Doru - Sef Serviciu Proiectare

Stoiana Mircea - Sef Serviciu Tehnic,CTE,PMS

Preoteasa Dragos - Sef Serviciu LA si BMS

Greco Marius - Sef Serviciu Sig.Circulatiei

Diaconescu Adrian - Sef Serviciu AVZD

.....
.....
.....
.....
CM
.....
.....
.....

Radu Mihai - Coordonator DIP


Preotu Luminita - Sef Serviciu Contabilitate

State Lacramioara - Sef SDN Rm.Valcea

Necsuliu Doina - Contabil Sef SDN Rm.Valcea

State Valeriu - Sef Sector SDN Rm.Valcea

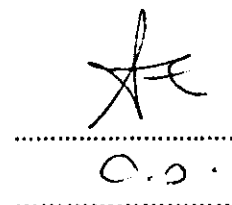
Maracine Gheorghe - Sef District Seaca



CONSILIUL JUDETEAN VALCEA

Tamas Ioan - Director General CJ Valcea


Ghita Alexandru - Consilier CJ Valcea



Regia Autonoma Judeteana de Drumuri si Poduri Valcea

Radu Silviu - Director General RAJDP

Ghimis Cristian - Director Tehnic RAJDP



Protocol de predare-primire a DN 7D Caineni Perisani

km 0+000-31+360

In urma verificarii sectorului de drum DN 7D au fost identificate obiective care necesita lucrari de interventie in regim de urgenta la urmatoarele pozitii km:

-km 0+019 pod peste raul Olt - podul prezinta o stare tehnica necorespunzatoare, (indicele total de stare tehnica Ist = 35 puncte) din cauza degradarilor aparute atat la infrastructura cat si la suprastructura podului ,punandu-se in pericol stabilitatea podului

-km 8+530-8+555 dr - alunecare de teren

-km 15+800-15+900 dr - alunecare de teren

-km 23+784 – 23+962 dr - alunecare de teren

-km 28+950 – 28+960 dr - alunecare de teren

Mentionam faptul ca la pozitiile mentionate mai sus, alunecarile de teren sunt active si pun in pericol stabilitatea corpului drumului si implicit inchiderea circulatiei rutiere.

Consiliul Judetean Valcea
Str. G -ral Praporgescu nr. 1
Loc. Rm. Valcea, Jud. Valcea
Tel. 0250732901
Fax. 025073617
Nr. inreg... 12840/04.07.2021

CNAIR SA- prin DRDP Craiova
Str. Calea Severinului nr, 17
Loc. Craiova, Jud. Dolj
Tel. 0251408711
Fax. 0251482231
Nr. inreg... 4862/07.07.2021

PROCES-VERBAL DE CONSTATARE SI IDENTIFICARE

a sectorului de drum national DN 7D km 0+000-31+360, situat in judetul Valcea, aflat in domeniul public al statului si in administrarea DRDP Craiova, in vederea trecerii in domeniul public al statului si in administrarea Consiliului Judetean Valcea

incheiat azi, 28.07.2021

In vederea punerii in aplicare a HG nr.669/29.06.2021, a Deciziei Directorului General al CNAIR SA nr. 1160/23.07.2021. si a Dispozitiei Consiliului Judetean Valcea nr. 349/19.07.2021, comisiile numite prin deciziile sus-mentionate au procedat la constatarea si identificarea sectorului de drum

DN 7D km 0+000-31+360, situat in judetul Valcea.

In urma inventarierii pe teren a sectorului de drum DN 7D km 0+000-31+360, ce face obiectul prezentului Proces -Verbal s-au constatat urmatoarele:

Cap. A Imbracamintea drumului:

Sectorul DN 7D km 0+000-31+360 are urmatoarele caracteristici:

Sector	Latime imbracaminte (m)
DN 7D km 0+000-3+410	6 m(beton asfaltic)
DN 7D km 3+410-21+540	6 m(impietruit)
DN 7D km 21+540-24+500	6 m(beton asfaltic)
DN 7D km 24+500-31+360	6 m(impietruit)

Cap. B Sistemul de colectare si evacuare a apelor:

Pe sectorul DN 7D km 0+000-31+360 exista urmatoorul sistem de colectare si evacuare a apelor de suprafata:

Sector	Partea DN	Tipul santului /rigolei
DN 7D km 0+575-0+612	Stg	Sant /Beton
DN 7D km 3+315-3+484	Dr	Rigola/Pereu de bolovani
DN 7D km 3+315-3+420	Stg	Rigola/Pereu de bolovani
DN 7D km 10+430-10+568	Dr	Sant/Pereu de bolovani
DN 7D km 10+515-10+568	Stg	Sant/Pereu de bolovani
DN 7D km 10+820-10+856	Dr	Sant/Pereu de bolovani
DN 7D km 11+428-11+562	Stg	Sant/Pereu de bolovani
DN 7D km 13+224-13+251	Stg	Sant/Pereu de bolovani
DN 7D km 13+290-13+345	Stg	Sant/Pereu de bolovani
DN 7D km 14+130-14+300	Stg	Sant/Dalat
DN 7D km 14+310-14+380	Dr	Sant/Pereu de bolovani
DN 7D km 14+310-14+350	Dr	Sant/Pereu de bolovani
DN 7D km 14+425-14+500	Dr	Rigola/Pereu de bolovani
DN 7D km 14+425-14+507	Stg	Rigola/Pereu de bolovani
DN 7D km 14+613-14+628	Stg	Sant/Pereu de bolovani
DN 7D km 14+628-14+661	Stg	Sant/Beton
DN 7D km 18+095-18+120	Dr	Sant/Pereu de bolovani
DN 7D km 20+558-20+613	Dr	Sant/Beton
DN 7D km 21+138-21+178	Dr	Sant/Pereu de bolovani
DN 7D km 21+267-21+337	Stg	Sant/Pereu de bolovani
DN 7D km 21+451-21+531	Stg	Sant/Dalat
DN 7D km 21+451-21+515	Dr	Sant/Dalat
DN 7D km 21+535-21+730	Stg	Sant/Pereu de bolovani
DN 7D km 21+760-22+080	stg	Sant/Pereu de bolovani

Cap. C Poduri, podete:

Pe sectorul DN 7D km 0+000-31+360 au fost identificate urmatoarele poduri:

Pozitie kilometrica	Tip pod	Caracteristici
DN 7D km 0+019	MET+BA	L=140 m
DN 7D km 0+421	BA+B	L=14 m
DN 7D km 2+908	ZIDP+ZIDP	L=22 m
DN 7D km 4+331	B+ZIDP	L=107 m
DN 7D km 8+250	ZIDP+ZIDP	L=37 m
DN 7D km 9+189	BA+B	L=26 m
DN 7D km 9+253	BA+B	L=32 m
DN 7D km 14+380	BA+B	L=45 m
DN 7D km 15+965	B+ZIDP	L=13 m

DN 7D km 21+213	BA+B	L=44 m
DN 7D km 23+247	BA+B	L=10 m

Pe sectorul DN 7D km 0+000-31+360 au fost identificate urmatoarele podete:

Pozitie kilometrica	Tip podet	Caracteristici
DN 7D km 0+769	boltit	L=2,00 m
DN 7D km 1+005	boltit	L=1,00 m
DN 7D km 1+142	boltit	L=1,00 m
DN 7D km 1+360	boltit	L=1,00 m
DN 7D km 1+597	boltit	L=1,00 m
DN 7D km 1+919	boltit	L=4,40 m
DN 7D km 2+286	boltit	L=3,50 m
DN 7D km 3+136	boltit	L=2,00 m
DN 7D km 3+414	dalat	L=0,60 m
DN 7D km 3+739	boltit	L=1,00 m
DN 7D km 4+659	dalat	L=0,70 m
DN 7D km 5+126	dalat	L=1,00 m
DN 7D km 5+309	dalat	L=2,00 m
DN 7D km 5+537	dalat	L=1,00 m
DN 7D km 5+934	boltit	L=4,20 m
DN 7D km 6+174	boltit	L=2,00 m
DN 7D km 6+582	tubular	D=0,60 m
DN 7D km 7+030	tubular	D=1,00 m
DN 7D km 7+217	dalat	L=2,00 m
DN 7D km 7+359	boltit	L=1,00 m
DN 7D km 7+559	boltit	L=1,00 m
DN 7D km 7+822	boltit	L=4,00 m
DN 7D km 8+096	dalat	L=1,00 m
DN 7D km 8+541	tubular	D=0,80 m
DN 7D km 8+672	boltit	L=1,00 m
DN 7D km 8+912	dalat	L=1,00 m
DN 7D km 9+609	boltit	L=1,00 m
DN 7D km 9+833	dalat	L=1,00 m
DN 7D km 9+975	dalat	L=1,00 m
DN 7D km 10+056	boltit	L=1,00 m
DN 7D km 10+364	boltit	L=2,00 m
DN 7D km 12+984	tubular	D=0,60 m
DN 7D km 13+047	tubular	D=1,00 m
DN 7D km 13+163	tubular	D=0,80 m
DN 7D km 13+242	tubular	D=1,00 m
DN 7D km 13+689	tubular	D=1,00 m
DN 7D km 14+625	tubular	D=0,40 m
DN 7D km 14+850	tubular	D=1,00 m

DN 7D km 15+178	tubular	D=0,60 m
DN 7D km 15+376	tubular	D=0,60 m
DN 7D km 15+602	tubular	D=1,50 m
DN 7D km 15+715	tubular	D=0,60 m
DN 7D km 15+849	tubular	D=1,00 m
DN 7D km 16+200	tubular	D=0,60 m
DN 7D km 16+286	tubular	D=0,40 m
DN 7D km 17+375	tubular	D=0,40 m
DN 7D km 17+868	tubular	D=0,40 m
DN 7D km 17+917	tubular	D=1,20 m
DN 7D km 17+964	tubular	D=0,60 m
DN 7D km 18+483	tubular	D=0,60 m
DN 7D km 18+968	tubular	D=0,80 m
DN 7D km 19+277	dalat	L=2,00 m
DN 7D km 19+473	tubular	D=0,60 m
DN 7D km 19+655	tubular	D=1,00 m
DN 7D km 19+870	tubular	D=1,50 m
DN 7D km 19+968	tubular	D=0,40 m
DN 7D km 20+111	tubular	D=0,60 m
DN 7D km 21+399	dalat	L=1,00 m
DN 7D km 21+486	tubular	D=1,00 m
DN 7D km 21+597	tubular	D=1,00 m
DN 7D km 21+723	tubular	D=0,80 m
DN 7D km 22+227	tubular	D=1,00 m
DN 7D km 22+595	tubular	D=0,40 m
DN 7D km 23+667	tubular	D=1,00 m
DN 7D km 23+730	dalat	L=1,00 m
DN 7D km 24+006	tubular	D=1,00 m
DN 7D km 24+144	tubular	D=0,60 m
DN 7D km 24+368	tubular	D=0,60 m
DN 7D km 24+452	boltit	L=1,20 m
DN 7D km 25+151	tubular	D=0,60 m
DN 7D km 25+334	tubular	D=1,00 m
DN 7D km 25+584	tubular	D=1,00 m
DN 7D km 26+051	tubular	D=0,60 m
DN 7D km 26+081	tubular	D=0,60 m
DN 7D km 26+238	tubular	D=0,60 m
DN 7D km 26+458	tubular	D=0,60 m
DN 7D km 26+636	tubular	D=0,60 m
DN 7D km 27+005	tubular	D=0,80 m
DN 7D km 27+195	tubular	D=0,80 m
DN 7D km 27+626	tubular	D=0,60 m
DN 7D km 27+876	tubular	D=1,50 m
DN 7D km 28+154	tubular	D=1,50 m
DN 7D km 28+360	tubular	D=1,00 m

DN 7D km 28+542	tubular	D=1,00 m
DN 7D km 28+644	tubular	D=1,00 m
DN 7D km 28+956	dalat	L=4,00 m
DN 7D km 29+156	tubular	D=0,80 m
DN 7D km 29+338	tubular	D=0,60 m
DN 7D km 29+846	casete	L=1,50 m
DN 7D km 30+218	tubular	D=1,00 m
DN 7D km 30+529	tubular	D=0,80 m
DN 7D km 30+708	tubular	D=0,60 m
DN 7D km 31+004	tubular	D=0,60 m
DN 7D km 31+123	tubular	D=0,80 m
DN 7D km 31+163	tubular	D=0,60 m

Total: 95 bucati

Cap. D Constructii de aparare si consolidare:

Pe sectorul DN 7D km 0+000-31+360 au fost identificate urmatoarele constructii de aparare si consolidare:

Pozitie kilometrica	Tipul constructiei de aparare si consolidare:	Caracteristici
DN 7D km 2+908	Amenajare aval	
DN 7D km 15+965	Prag de fund si aparari de maluri	
DN 7D km 0+575-0+612 stg	Ziduri de sprijin	Debleu
DN 7D km 1+687-1+724 dr	Ziduri de sprijin	Platforma
DN 7D km 2+893-2+908 stg	Ziduri de sprijin	Platforma
DN 7D km 2+900-2+908 dr	Ziduri de sprijin	Platforma
DN 7D km 3+141-3+161 stg	Ziduri de sprijin	Rambleu
DN 7D km 3+163-3+175 dr	Ziduri de sprijin	Platforma
DN 7D km 3+490-3+523 stg	Ziduri de sprijin	Debleu
DN 7D km 3+508-3+675 dr	Ziduri de sprijin	Platforma
DN 7D km 3+600-3+646 stg	Ziduri de sprijin	Debleu
DN 7D km 3+800-3+846 dr	Ziduri de sprijin	Platforma
DN 7D km 3+857-3+585 dr	Ziduri de sprijin	Rambleu
DN 7D km 3+890-3+914 dr	Ziduri de sprijin	Platforma
DN 7D km 3+914-4+022 dr	Ziduri de sprijin	Platforma
DN 7D km 4+475-4+531 stg	Ziduri de sprijin	Platforma
DN 7D km 4+663-4+718 stg	Ziduri de sprijin	Platforma
DN 7D km 4+728-4+784 stg	Ziduri de sprijin	Platforma
DN 7D km 4+856-4+936 stg	Ziduri de sprijin	Platforma
DN 7D km 4+953-5+055 stg	Ziduri de sprijin	Platforma
DN 7D km 6+131-6+433 stg	Ziduri de sprijin	Platforma
DN 7D km 6+438-6+476 stg	Ziduri de sprijin	Platforma
DN 7D km 6+578-6+845 stg	Ziduri de sprijin	Platforma
DN 7D km 6+878-6+932 stg	Ziduri de sprijin	Platforma
DN 7D km 6+955-6+996 stg	Ziduri de sprijin	Platforma

DN 7D km 7+122-7+331 stg	Ziduri de sprijin	Platforma
DN 7D km 7+657-7+869 stg	Ziduri de sprijin	Platforma
DN 7D km 7+960-8+016 stg	Ziduri de sprijin	Platforma
DN 7D km 8+809-8+820 dr	Ziduri de sprijin	Platforma
DN 7D km 8+880-8+928 dr	Ziduri de sprijin	Platforma
DN 7D km 8+928-8+966 dr	Ziduri de sprijin	Rambleu
DN 7D km 8+928-8+966 stg	Ziduri de sprijin	Debleu
DN 7D km 9+130-9+189 stg	Ziduri de sprijin	Rambleu
DN 7D km 9+522-9+622 stg	Ziduri de sprijin	Rambleu
DN 7D km 9+707-9+718 stg	Ziduri de sprijin	Platforma
DN 7D km 9+730-9+740 stg	Ziduri de sprijin	Platforma
DN 7D km 9+808-9+904 stg	Ziduri de sprijin	Platforma
DN 7D km 10+190-10+235 dr	Ziduri de sprijin	Debleu
DN 7D km 14+740-14+830 stg	Ziduri de sprijin	Debleu
DN 7D km 18+961-18+988 stg	Ziduri de sprijin	Platforma
DN 7D km 21+390-31+432 stg	Ziduri de sprijin	Platforma
DN 7D km 23+353-23+394 dr	Ziduri de sprijin	Platforma
DN 7D km 23+719-23+745 dr	Ziduri de sprijin	Platforma
DN 7D km 23+725-23+740 stg	Ziduri de sprijin	Debleu
DN 7D km 23+773-23+783 dr	Ziduri de sprijin	Platforma
DN 7D km 23+798-23+807 stg	Ziduri de sprijin	Debleu
DN 7D km 23+829-23+843 stg	Ziduri de sprijin	Debleu
DN 7D km 25+324-25+350 dr	Ziduri de sprijin	Platforma
DN 7D km 27+868-27+881 stg	Ziduri de sprijin	Platforma
DN 7D km 30+613-30+644 dr	Ziduri de sprijin	Platforma

Cap. E Semnalizarea rutiera:

Pe sectorul DN 7D km 0+000-31+360 au fost identificate urmatoarele indicatoare rutiere:

Pozitie kilometrica	Tipul indicatorului rutier cor SR 1848	Stalpi(buc)
km 0+020stg	34	1
km 0+160 dr	99	1
km 0+445 stg	102	1
km 1+020 dr	3	1
km 1+050 stg	4	1
km 1+182 dr	a 5	1
km 1+060 stg	a 5	1
km 1+330 dr	100	1
km 1+330 stg	99	1
km 1+752 dr	a5	1
km 1+850 dr	a5	1
km 1+900 stg	a5	1
Km 1+980stg/dr	7,5 to	1

km 2+180 dr	99	1
km 2+180 stg	100	1
km 2+940 stg	a5	1
km 2+945 stg	a5	1
km 2+995 stg/dr	7,5 to	1
km 4+250 stg/dr	7,5 to	1
km 9+189 dr	102	1
km 9+217 stg	102	1
km 9+920 dr	99	1
km 9+920 stg	100	1
km 10+512 stg	a5	1
km 10+525 stg	a5	1
km 10+610 dr	3	1
km 10+811dr	a5	1
km 11+000 dr	3	1
Km 11+150 stg	7,5 to	1
km 11+200 dr	107	1
km 11+200 dr	109	1
Km 11+250 dr	7,5 to	1
km 11+300 stg	107	1
km 11+300 stg	109	1
km 13+000 dr	100	1
km 13+000 stg	99	1
km 13+900 dr	99	1
km 13+900 stg	100	1
km 15+978 stg	102	1
km 15+978 dr	99	1
km 15+978 stg	100	1
km 17+300 dr	99	1
km 17+300 stg	100	1
km 18+030 dr	99	1
km 21+213 stg	99	1
km 21+213dr	7,5 to	1
km 21+257 dr	99	1
Km 21+700 stg	7,5 to	1
Km 21+800 dr	7,5 to	1
km 21+840 dr	17	1
km 21+840 dr	107	1
km 21+900 stg	17	1
km 21+900 stg	107	1
Km 22+500 stg	7,5 to	1
km 22+580 stg	b 92	1
Km 22+600 dr	7,5 to	1
Km 24+540 stg	7,5 to	1
Km 24+608 dr	7,5 to	1

km 25+330 stg	99	1
Km 31+680 stg	7,5 to	1

Cap. F Intersectii:

Pe sectorul DN 7D km 0+000-31+360 au fost identificate urmatoarele intersectii:

Pozitie kilometrica	Partea DN	Tipul intersectiei	Categorie drum intersectat
DN 7D km 0+000	stg	Nivel-in T	drum national
DN 7D km 0+235	dr	Nivel-in T	drum exploatare
DN 7D km 0+412	stg	Nivel-in T	drum local
DN 7D km 6+027	stg	Nivel-in T	drum forestier
DN 7D km 9+908	stg	Nivel-in T	drum comunal
DN 7D km 10+495	dr	Nivel-in T	drum comunal
DN 7D km 14+358	stg	Nivel-in T	drum comunal
DN 7D km 14+520	dr	Nivel-in Y	drum judetean
DN 7D km 14+540	stg	Nivel-in Y	drum comunal
DN 7D km 16+863	dr	Nivel-in Y	drum comunal
DN 7D km 21+765	stg	Nivel-in Y	drum comunal
DN 7D km 22+585	dr	Nivel-in Y	drum judetean
DN 7D km 24+475	dr	Nivel-in Y	drum comunal

Cap. G Parapet rutier de siguranta:

Pe sectorul DN 7D km 0+000-31+360 au fost identificate urmatoarele sectoare cu parapete de siguranta:

Pozitie kilometrica	Partea DN	Tip parapet
DN 7D km 0+160-0+120	stg	Beton armat
DN 7D km 0+160-0+226	dr	Beton armat
DN 7D km 0+324-0+429	dr	Metalic usor
DN 7D km 1+656-1+842	dr	Beton armat
DN 7D km 1+842-1+917	dr	Metalic usor
DN 7D km 3+496-3+611	dr	Beton armat
DN 7D km 4+663-4+718	stg	Metalic usor
DN 7D km 4+728-4+936	stg	Metalic usor
DN 7D km 4+953-5+053	stg	Metalic usor
DN 7D km 6+098-6+169	stg	Metalic usor
DN 7D km 6+179-6+383	stg	Metalic usor
DN 7D km 6+796-6+845	stg	Metalic usor
DN 7D km 7+082-7+214	stg	Metalic usor
DN 7D km 7+223-7+332	stg	Metalic usor
DN 7D km 7+653-7+708	stg	Metalic usor
DN 7D km 7+735-7+814	stg	Metalic usor
DN 7D km 8+985-9+052	dr	Metalic usor

DN 7D km 9+130-9+145	dr	Beton armat
DN 7D km 9+147-9+188	dr	Beton armat
DN 7D km 9+215-9+252	dr	Beton armat
DN 7D km 9+286-9+296	stg	Beton armat
DN 7D km 9+306-9+525	stg	Beton armat
DN 7D km 9+528-9+571	stg	Metalic usor
DN 7D km 9+571-9+630	stg	Metalic usor
DN 7D km 9+707-9+713	stg	Metalic usor
DN 7D km 9+731-9+842	stg	Metalic usor
DN 7D km 9+804-9+812	stg	Metalic usor
DN 7D km 9+812-9+853	stg	Metalic usor
DN 7D km 9+853-9+907	stg	Metalic usor
DN 7D km 13+725-13+818	dr	Beton armat
DN 7D km 14+425-14+431	stg	Metalic usor
DN 7D km 14+425-14+434	dr	Metalic usor
DN 7D km 15+665-15+675	dr	Beton armat
DN 7D km 18+614-18+663	stg	Metalic usor
DN 7D km 18+928-18+949	stg	Beton armat
DN 7D km 18+949-19+098	stg	Metalic usor
DN 7D km 23+784-23+962	dr	Metalic usor
DN 7D km 28+666-28+746	dr	Metalic usor
DN 7D km 28+967-28+986	dr	Metalic usor
DN 7D km 30+613-30+649	dr	Metalic usor

Cap. H Plantatii rutiere:

Pe sectorul DN 7D km 0+000-31+360 nu au fost identificate urmatoarele sectoare cu plantatie rutiera.

Cap. I Parcari:

Pe sectorul DN 7D km 0+000-31+360 nu au fost identificate parcari

Cap. J Autorizatii de amplasament si/sau acces la zona drumului national:

Pe sectorul DN 7D km 0+000-31+360 au fost eliberate urmatoarele autorizatii de amplasament si /sau acces la zona drumului national:

Pozitie kilometrica	Nr. autorizatie	An emitere	Parte	Lucrare	Beneficiar
DN7D km 0 + 225 - 3 - 225	104	2013	ST	Modernizare intersectii drumuri comunale cu DN7D Com Caineni	COM.Caineni
DN7D km 0 + 229 - 0 - 229	512	2005	ST	AMPLASARE CONDUCTA DE APA SUBTERAN	OBSTEA MOSNENILOI CAINENII MICI

DN7D km 0+449 STG, 2+839 DR, 2+859 DR, 2+963 ST, 3+0,32 DR, 3+067 ST, 3+228 ST, 3+269 ST, 3+319 ST, 3+384 DR	374	2019	ST/DR	MODERNIZARE TRAMA STRADALA	COMUNA CAINENI
DN7D km 0 + 640 - 0 - 640	538	2009	DR	Amplasare cablu electric aerian pe stalpi existenti	SC CEZ DISTRIBUTII
DN7D km 2 + 130 - 3 - 130	357	2007	DR	AMPLASARE CONDUCTA DE APA SUBTERAN	CONSILIUL LOCAL COMUNEI CAINENI
DN7D km 2+200	86	2021	STR	BRANSAMENT ELECTRIC	SC DEO PT ONICA IL
DN7D km 2 + 350 - 2 - 350	187	2006	STR	SUBTRAVERSARE DRUM CU CONDUCTA DE APA	COJOCARU ELISAVI
DN7D km 2 + 610 - 3 - 610	358	2007	ST	AMPLASARE CONDUCTA DE APA SUBTERAN	CONSILIUL LOCAL COMUNEI CAINENI
DN7D km 2 + 920 - 2 - 920	359	2007	STR	SUBTRAVERSARE DRUM CU CONDUCTA DE APA	CONSILIUL LOCAL COMUNEI CAINENI
DN7D km 3 + 120 - 0 - 120	354	2004	STR	SUBTRAVERSARE DRUM CU CONDUCTA DE APA	URECHE ANDREI, COJOCARU EUGEN
DN7D km 3 + 120 - 3 - 120	351	2004	DR	AMPLASARE CONDUCTA DE APA IN SUBTERAN	URECHE ANDREI, COJOCARU EUGEN
DN7D km 3 + 120 - 3 - 120	350	2004	ST	AMPLASARE CONDUCTA DE APA IN SUBTERAN	URECHE ANDREI, COJOCARU EUGEN
DN7D km 3 + 190 - 0 - 190	355	2004	STR	SUBTRAVERSARE DRUM CU CONDUCTA DE APA	URECHE ANDREI, COJOCARU EUGEN
DN7D km 3 + 190 - 3 - 190	352	2004	DR	AMPLASARE CONDUCTA DE APA IN SUBTERAN	URECHE ANDREI, COJOCARU EUGEN
DN7D km 3 + 280 - 3 - 280	353	2004	DR	AMPLASARE CONDUCTA DE APA IN SUBTERAN	URECHE ANDREI, COJOCARU EUGEN
DN7D km 3 + 420 - 0 - 420	356	2004	STR	SUBTRAVERSARE DRUM CU CONDUCTA DE APA	URECHE ANDREI, COJOCARU EUGEN
DN7D km 3 + 640 - 4 - 640	360	2007	ST	AMPLASARE CONDUCTA DE APA SUBTERAN	CONSILIUL LOCAL COMUNEI CAINENI
DN7D km 4+080- 4+105	90	2020	STR	BRANSAMENT ELECTRIC	SC DEO SRL PENTRU MUSTATA FLOREA
DN7D km 4 + 72 - 0 - 72	89	2004	TR	SUBTRAVERSARE DRUM CU CABLU ELECTRIC	SDFEE RM.VALCEA
DN7D km 4 + 72 - 4 - 72	88	2004	DR	AMPLASARE CABLU ELECTRIC AERIAN	SDFEE RM.VALCEA
DN7D km 4+150	52	2020	STR	BRANSAMENT ELECTRIC TRIFAZAT SUBTERAN	SC DEO SRL PENTRU TUDOR DELIA
DN7D km 4 + 160 - 0 - 160	390	2018	STR	Bransament monofazat electric subteran	D.E.O.prin LES ENERG pentru TARANU GHEORGHE
DN7D km 4 + 180 - 0 - 180	228	2015	ST	Construire locuinta P+M	TARANU PATRU
DN7D km 4 + 763 - 0 - 763	63	2016	ST	Acces spatiu depozitare material lemnos	OBSTEA MOSNENILO GREBLESTI
DN7D km 5 + 115 - 0 - 115	202	2016	ST	Acces statie mobila de sortare si spalare agregate	OBSTEA MOSNENILO GREBLESTI
DN7D km 6 + 300 - 6 - 300	596	2007	TR	TRAVERSARE AERIANA CU CONDUCTOR ELECTRIC 20 KV	SC MALIDCOM SRL
DN7D km 6 + 300 - 6 - 300	598	2007	TR	TRAVERSARE DRUM CU CONDUCTOR ELECTRIC 20 KV - AERIAN ,PE STALPI NOI	SC CEZ DISTRIBUTIE SC MALIDCOM SRL
DN7D km 6 + 300 - 6 - 300	597	2007	ST	AMPLASARE CONDUCTOR ELECTRIC AERIAN 20 KV -PE STALPI NOI	SC CEZ DISTRIBUTIE SC MALIDCOM SRL
DN7D km 6 + 500 - 6 - 500	193	2007	ST	AMENAJARE ACCES LA DRUM NATIONAL PENTRU BALASTIERA	SC MALIDCOM SRL

DN7D km 6 + 620 - 6 - 620	599	2007	TR	TRAVERSARE DRUM CU CONDUCTOR ELECTRIC 20KV - AERIAN PE STALPI NOI	SC CEZ DISTRIBUTIE SC MALIDCOM SRL
DN7D km 8 + 820 - 10 - 820	295	2018	ST	Asfaltare 4.3 km drumuri comunale si satesti comuna Boisoara, intersectie cu DN7D	COMUNA BOISOARA
DN7D km 10 + 250 - 12 - 250	694	2007	ST	AMPLASARE CANALIZARE SI EPURARE APE MENAJERE	PRIMARIA COM. BOISOARA
DN7D km 11 + 450 - 0 - 450	40	2013	STR	Subtraversare drum cu conducta de canalizare	MARGARIT ION
DN7D km 11 + 450 - 11 - 450	369	2007	DR	IMPREJMUIRE TEREN	MARGARIT ION
DN7D km 18 + 200 - 18 - 200	390	2007	DR	LOCUINTA P+1	DOBRIN GHEORGHE
DN7D km 18 + 480 - 0 - 480	203	2016	DR	Modernizare drum satesc- Sub Plescioara-intersectie cu DN7D	COMUNA PERISANI
DN7D km 19 + 165 - 0 - 165	204	2016	ST	Modernizare drum satesc-Drumul Tatui-intersectie cu DN7D	COMUNA PERISANI
DN7D km 19 + 210 - 21 - 210	116	2004	DR	AMPLASARE CONDUCTA DE APA	CONS.LOCAL PERISA
DN7D km 19 + 290 - 0 - 290	205	2016	DR	Modernizare drum satesc La Colibi-intersectie cu DN7D	COMUNA PERISANI
DN7D km 19 + 340 - 0 - 340	206	2016	DR	Modernizare drum satesc-Drumul Negrii-intersectie cu DN7D	COMUNA PERISANI
DN7D km 19 + 430 - 0 - 430	207	2016	ST	Modernizare drum satesc-drumul Bisericii(Spinu)-intersectie cu DN7D	COMUNA PERISANI
DN7D km 19 + 675 - 0 - 675	208	2016	DR	Modernizare drum satesc-Drumul Godeni-intersectie cu DN7D	COMUNA PERISANI
DN7D km 19 + 900 - 0 - 900	352	2008	DR	Construire locuinta P+1	STEFAN C-TIN
DN7D km 20 + 0 - 20 - 0	377	2007	DR	LOCUINTA D+P ;IMPREJMUIRE TEREN	ISTRATE NICOLAE OVIDIU
DN7D km 20 + 165 - 0 - 165	209	2016	DR	Modernizare drum satesc-Drumul Secaturii-intersectie cu DN7D	COMUNA PERISANI
DN7D km 20 + 190 - 0 - 190	93	2010	DR	SEDIU OBSTE	OBSTEA SPINU PODE
DN7D km 20 + 850 - 20 - 850	342	2008	DR	Amplasare cablu aerian 0.4KV in lungul drumului	S.C. CEZ DISTRIBUTII S.A.
DN7D km 20 + 900 - 0 - 900	343	2008	TR	Traversare aeriana cu cablu electric 0.4KV	S.C. CEZ DISTRIBUTII S.A.
DN7D km 20 + 900 - 21 - 900	344	2008	ST	Amplasare cablu aerian 0.4KV in lungul drumului	S.C. CEZ DISTRIBUTII S.A.
DN7D km 21 + 0 - 0 - 0	345	2008	TR	Traversare aeriana cablu electric 0.4KV	S.C. CEZ DISTRIBUTII S.A.
DN7D km 21 + 0 - 0 - 0	303	2014	ST	Depozit lemne de foc, obor pt animale si anexe	OBSTEA MOSNENILO SPINU-PODENI
DN7D km 21 + 0 - 0 - 0	554	2016	ST	Platforma betonata utilaje si magazine unelte agricole , imprejmuire	OBSTEA MOSNENILO SPINU-PODENI
DN7D km 21 + 10 - 0 - 10	398	2013	ST	Construire locuinta P+M, anexa gospodareasca si imprejmuire	POPA GEORGE TEOD
DN7D km 21 + 30 - 0 - 30	489	2013	ST	Construire locuinta P+M, anexa gospodareasca	SERBAN ADRIAN
DN7D km 21 + 116 - 0 - 116	117	2004	STR	SUBTRAVERSARE DRUM CU CONDUCTA DE APA	CONS.LOCAL PERISA
DN7D km 21 + 116 - 21 - 116	118	2004	ST	AMPLASARE CONDUCTA DE APA	CONS.LOCAL PERISA
DN7D km 21 + 760 - 0 - 760	399	2011	ST	Amenajare intersectie DN 7D cu DC 5	COMUNA PERISANI
DN7D km 21 + 775 - 0 - 775	210	2016	DR	Modernizare drum satesc-Drumul Scolii-Intersectie cu DN7D	COMUNA PERISANI
DN7D km 21 + 935 - 0 - 935	119	2004	STR	SUBTRAVERSARE DRUM CU CONDUCTA APA	CONS.LOCAL PERISA
DN7D km 21 + 935 - 23 - 935	120	2004	DR	AMPLASARE CONDUCTA APA	CONS.LOCAL PERISA
DN7D km 22 + 600 - 0 - 600	398	2011	DR	Amenajare intersectie cu sens giratoriu DN 7D cu DJ 703 M	COMUNA PERISANI

DN7D km 23 + 257 - 25 - 257	122	2004	ST	AMPLASARE CONDUCTA APA	CONS.LOCAL PERIS/
DN7D km 24 + 275 - 0 - 275	80	2010	DR	Acces locuinta P+1	COZMA SOREL
DN7D km 24+400 - 28+150	107	2016	ST/DR	Modernizare si infiintare traseu drumuri forestiere	COMUNA PERISANI
DN7D km 24 + 410 - 24 - 410	260	2006	DR	LOCUINTA+GARD	MOHANU VALERIU
DN7D km 24 + 650 - 0 - 650	545	2016	DR	Extindere locuinta si schimbare ivelitoare	FLOREA GHEORGHE
DN7D km 25 + 240 - 25 - 240	512	2016	ST	Amplasare cablu electric in lungul drumului-bransament	HORUMBA NICOLAE
DN7D km 25 + 280 - 0 - 280	243	2010	ST	Amplasare anexa gospodareasca si casa de gradina	AMZUCU GABRIEL
DN7D km 25 + 425 - 29 - 425	126	2014	ST	Alimentare cu apa in sat Pojana	COMUNA PERISANI
DN7D km 26 + 105 - 0 - 105	438	2017	STR	Subtraversare drum cu cablu electric-bransament monofazat	SC CEZ DISTRIBUTIE BUMBARU ION
DN7D km 26 + 320 - 0 - 320	214	2012	DR	Amplasare locuinta, imprejmuire si fosa septica	CIUTOIU NICOLAE
DN7D km 26 + 700 - 26 - 700	545	2005	ST	ANEXA GOSPODAREASCA	PAPEL ION
DN7D km 26 + 750 - 26 - 750	170	2006	ST	LOCUINTA P+M	DEACONU ADRIAN
DN7D km 26 + 860 - 0 - 860	159	2009	ST	Construire locuinta P+1	OGRADA MARIAN
DN7D km 26 + 880 - 0 - 880	179	2009	DR	Construire locuinta D+P	NASTASE ION
DN7D km 26 + 940 - 0 - 940	552	2010	DR	Locuinta P+M si imprejmuire	NICA ILEANA CARM
DN7D km 26 + 980 - 0 - 980	383	2012	DR	Amplasare locuinta P+1	ARMASELU FLOARE
DN7D km 27 + 0 - 0 - 0	78	2010	DR	Acces locuinta P+M	ARMASELU SORIN
DN7D km 27 + 60 - 0 - 60	412	2015	DR	Locuinta P+1,bazin vidanjabil si imprejmuire teren	ARMASELU SORIN
DN7D km 27 + 170 - 0 - 170	211	2016	ST	Modernizare drum satesc-Drum Sub Coasta-intersectie cu DN7D	COMUNA PERISANI
DN7D km 27 + 330 - 27 - 330	339	2007	DR	ANEXA GOSPODAREASCA	TIRICU ION
DN7D km 28 + 300 - 0 - 300	506	2016	STR	Subtraversare drum cu cablu electric-bransament	NICHIFOR NICOLAIE

Cap. K Inventarul bunurilor:

Valoarea de inventar a sectorului DN 7D km 0+000-31+360 este de "28.224.000 lei", iar suprafata de teren aferenta sectorului de drum este de 38,8479 ha si are valoarea de 3.036.125 lei. Lungimea reala totala a sectorului de drum este L= 31,360 km.

Nota:

Cartea Tehnica a sectorului DN 7D km 0+000-31+360 va fi predata de DRDP Craiova in termen de 30 zile de la data semnarii Protocolului de predare -primire.

Conform Ordinului nr. 1329/22.08.2012 al *Ministerului Transporturilor si Infrastructurii* preluarea efectiva a sectorului DN 7D km 0+000-31+360 se realizeaza odata cu semnarea Protocolului de predare-preluare, care se va intocmi ulterior semnarii prezentului Proces-Verbal de constatare si identificare.

In conformitate cu prevederile HG nr. 699/2021, noul indicativ al acestui sector de drum va fi " 703 H".

Procedul -Verbal contine 13 file si s-a incheiat in (cinci) exemplare.

COMISIA DE CONSTATARE SI IDENTIFICARE:

Consiliul Judetean Valcea

dl. Tamas Ioan –Director general CJ Valcea

dl. Ghiță Alexandru –Consilier CJ Valcea -




CNAIR SA prin -DRDP Craiova

Presedinte:

-ing. Pistol Constanta- Director Regional DRDP Craiova.

Membri:

- ing. Corodescu Ion-Sef Serviciu Intretinere Drumuri .

- ing. Brinaru Radu -Serviciul Intretinere Drumuri

- ing. Resteanu Doru-Sef Serv. Proiectare

- ing. Stoiana Mircea-Sef Serv. Tehnic CTE,PMS -

- ing. Preoteasa Dragos-Sef Serv , LA si BMS

- ing. Grecu Marius-Sef Serv. Sig. Circulatiei

- ing. Diaconescu Adrian - Sef Serv. AVZD

- ing. Radu Mihai-coordonator DIP

- ec. Preotu Luminita-Sef Serviciu Contabilitate.

- ing. State Lacramioara-Sef SDN Rm. Valcea.

- ec. Necsuliu Doina-Cotabil Sef SDN Rm. Valcea

- ing. State Valeriu-Sef Sector SDN Rm. Valcea

- ing. Maracine Gheorghe- Sef District Seaca

Regia Autonoma Județena de Drumuri și Poduri Vâlcea

dl. Radu Silviu -Director General RAJDP.....

dl. Ghimis Cristian-Director Tehnic RAJDP.....

