

## HOTĂRÂRE

**PRIVIND: aprobarea documentației tehnico-economice – faza studiu de fezabilitate pentru obiectivul de investiții “Dezvoltarea infrastructurii de agrement în stațiunea turistică Voineasa, județul Vâlcea”**

Consiliul Județean Vâlcea, întrunit în ședința din data de \_\_\_\_\_ 2009, la care participă un număr de .....consilieri județeni din numărul total de 32 în funcție.

Având în vedere Expunerea de motive a Președintelui Consiliului Județean Vâlcea înregistrată sub nr. 11447 din 21.09.2009;

Luând în considerare Raportul de specialitate al Direcției Programe și Relații Externe nr. 11448 din 21.09.2009 și avizele comisiilor de specialitate;

În conformitate cu prevederile art. 44 din Legea finanțelor publice locale nr. 273/2006, cu modificările și completările ulterioare, precum și ale art. 91 alineatul (1) litera “b” și alineatul (3) litera “f” și art. 126 din Legea administrației publice locale nr. 215/2001, republicată, cu modificările și completările ulterioare;


În temeiul prevederilor art. 97 din Legea administrației publice locale nr.215/2001, republicată, cu modificările și completările ulterioare,

### **HOTĂRĂȘTE:**

**Art. 1** – Se aprobă documentația tehnico - economică – faza studiu de fezabilitate pentru obiectivul de investiții “*Dezvoltarea infrastructurii de agrement în stațiunea turistică Voineasa, județul Vâlcea*”, cu principalii indicatori tehnico-economici prevăzuți în Anexa care face parte integrantă din prezenta hotărâre.

**Art. 2** – Secretarul Județului Vâlcea, prin Compartimentul Cancelarie, va comunica prezenta hotărâre direcțiilor din cadrul aparatului de specialitate al Consiliului Județean Vâlcea, Consiliilor Locale ale comunelor Voineasa și Vaideeni și va asigura publicarea acesteia pe site-ul Consiliului Județean Vâlcea, precum și în Monitorul Oficial al județului Vâlcea.

*Prezenta hotărâre a fost adoptată cu respectarea prevederilor art. 45 alin. (2) lit. f) coroborate cu cele ale art. 98 din Legea administrației publice locale nr. 215/2001, republicată, cu modificările și completările ulterioare cu un număr de \_\_\_\_\_ voturi pentru, \_\_\_\_\_ voturi împotriva și \_\_\_\_\_ abțineri.*

**PREȘEDINTE,**  
  
**Ion CÎLEA**

**AVIZAT PENTRU LEGALITATE,  
SECRETAR AL JUDEȚULUI,**

  
**Constantin DIRINEA**

**AVIZAT  
DIRECTOR EXECUTIV,**

  
**Bogdan LĂSTUN**

Râmnicu Vâlcea,  
Nr. \_\_\_\_\_ / \_\_\_\_\_ 2009  
PA/PA/1ex.

### EXPUNERE DE MOTIVE

**la proiectul de hotărâre privind aprobarea documentației tehnico-economice – faza studiu de fezabilitate pentru obiectivul de investiții  
“Dezvoltarea infrastructurii de agrement în stațiunea turistică Voineasa, județul Vâlcea”**

Prin Hotărârea Consiliului Județean Vâlcea nr. 28/26.02.2009 s-a aprobat asocierea județului Vâlcea cu comunele Voineasa și Vaideeni, în vederea promovării proiectului **„Dezvoltarea infrastructurii de agrement în stațiunea turistică Voineasa – județul Vâlcea”**.

Strategia Națională de Dezvoltare Regională și Cadrul Național Strategic de Referință 2007-2013 au identificat dezvoltarea turismului ca o prioritate de dezvoltare regională.

În toate regiunile de dezvoltare, valorificarea atracțiilor turistice este în mare parte limitată de calitatea infrastructurii zonelor turistice, a serviciilor, în general, și a serviciilor de cazare și agrement, în special, toate acestea constituind obstacole majore în dezvoltarea turismului.

Având în vedere potențialul turistic ridicat al zonei, prin investiția propusă **se dorește dezvoltarea infrastructurii de agrement din stațiunea turistică Voineasa – zona de nord a munților Latorița „Mioarele – Coasta Benghii – Puru”, zonă aflată între Stațiunea Vidra și Obârșia Lotrului**, în scopul practicării sporturilor de iarnă la nivelul standardelor internaționale, precum și exploatarea resurselor turistice în toate anotimpurile, în prezent, în această zonă aflându-se mai multe cabane care beneficiază de condiții de cazare și masă, apte pentru activități turistice.

Zona vizată are potențial turistic de importanță națională, **stațiunea Voineasa fiind o stațiune de interes național și chiar dacă are un cadru natural favorabil practicării sporturilor de iarnă, nu deține nicio parte de schi sau alte facilități pentru practicarea sporturilor de iarnă.**

Prin proiectul propus se dorește atragerea zonei în circuitul turistic, în scopul practicării sporturilor de iarnă și de agrement la nivelul standardelor internaționale și susținerea dezvoltării acestei zone, cu atât mai mult cu cât în prezent în această zonă activitatea turistică este inexistentă.

Pentru anotimpul cald, turismul montan are condiții ideale de practicare a drumețiilor în munții Parâng la altitudinea de 2500 m, sau pentru practicarea pescuitului sportiv, a sporturilor nautice pe Lacul Vidra, canotaj, caiak, etc.


Totodată, pe drumurile naționale existente pot fi organizate competiții de cicloturism, iar pe potecile turistice se pot organiza competiții de orientare. Sporturile extreme cu parapanta pot fi practicate de pe vârfurile munților din împrejurimi.

Având în vedere condițiile descrise mai sus, **Consiliul Județean Vâlcea, Consiliul Local al Comunei Voineasa și Consiliul Local al Comunei Vaideeni au hotărât să dezvolte un sistem integrat de dezvoltare a turismului în această zonă.**

**Valoarea totală a proiectului este de 55.971.000 lei, principalii indicatorii tehnico - economici propuși a fi realizați fiind următorii:**

- Durata de realizare a proiectului – 24 de luni;
- Lungime pârtii de schi – 5 Km;
- Peron stație imbarcare telescaun – 1.000 mp;
- Teren amenajat pentru pârtie prin înierbare – 9,9 ha;
- Telescaun – 1;
- Teleschiuri - 5;
- Instalații nocturne - 5;
- Tunuri de zăpadă – 5;
- Clădire Centru Salvamont – 1;
- Parcure – 185 de locuri;
- Număr de locuri de muncă nou create - 45;

Față de cele arătate, propunem aprobarea documentației tehnico-economice – faza studiu de fezabilitate pentru obiectivul de investiții **“Dezvoltarea infrastructurii de agrement în stațiunea turistică Voineasa, județul Vâlcea”.**



PA/PA/1ex.

## RAPORT DE SPECIALITATE

**la proiectul de hotărâre privind aprobarea documentației tehnico-economice – faza studiu de fezabilitate pentru obiectivul de investiții  
“Dezvoltarea infrastructurii de agrement în stațiunea turistică Voineasa, județul Vâlcea”**

Proiectul „Dezvoltarea infrastructurii de agrement în stațiunea turistică Voineasa – județul Vâlcea” se încadrează în prioritățile de dezvoltare stabilite prin:


- Master Planul pentru Dezvoltarea Turismului Național 2007-2026, vol. I, cap. A – Analiza situației, pct. 3 – Produse turistice, subpunctul 3.3.1 – Sporturi de iarnă și vol. II, cap. F – Inițiative strategice. Acordare strategică, pct. 4 – Propuneri de planificare și dezvoltare, subpunctul 4.9.3. – Sporturi de iarnă;
- Strategia de Dezvoltare Regională 2007-2013 pentru Regiunea Sud-Vest Oltenia, Prioritatea 3 – Dezvoltarea turismului și valorificarea patrimoniului natural și a moștenirii cultural-istorice prin dezvoltarea infrastructurii specifice și intense acțiuni de promovare;
- Strategia de dezvoltare a turismului în județul Vâlcea pentru perioada 2007-2013, Prioritatea I „Infrastructura și serviciile de turism”, aprobată prin Hotărârea Consiliului Județean nr. 206/19.12.2007.

Propunerea de aprobare a indicatorilor tehnico-economici – faza studiu de fezabilitate pentru obiectivul de investiții “Dezvoltarea infrastructurii de agrement în stațiunea turistică Voineasa, județul Vâlcea” este în conformitate cu prevederile:

- ♣ art. 44 din Legea finanțelor publice locale nr. 273/2006, cu modificările și completările ulterioare;

- ♣ art. 91 alineatul (1) litera "b" și alineatul (3) litera "f" și art. 126 din Legea administrației publice locale nr. 215/2001, republicată, cu modificările și completările ulterioare;
- ♣ art. 3, alin. (1) lit. b) și lit. c) și art. 4 din Legea nr. 418 din 16 noiembrie 2006 privind modificarea și completarea Legii nr. 526/2003 pentru aprobarea Programului național de dezvoltare a turismului montan "Superschi în Carpați"

Față de cele arătate, propunerea de aprobarea **documentației tehnico-economice – faza studiu de fezabilitate pentru obiectivul de investiții "Dezvoltarea infrastructurii de agrement în stațiunea turistică Voineasa, județul Vâlcea"** este în conformitate cu prevederile legale menționate.



**DIRECTOR EXECUTIV,**

Carmen **ALEXANDRESCU**

**Șef Serviciu Elaborare și Implementare Proiecte,**

Andreea POPESCU

## CONSILIUL JUDEȚEAN VÂLCEA

Anexa la Hotărârea Consiliului Județean Vâlcea nr. \_\_/\_\_.09.2009

**Caracteristicile principale și indicatorii tehnico – economici,  
faza studiu de fezabilitate, pentru obiectivul de investiții  
“Dezvoltarea infrastructurii de agrement în stațiunea turistică Voineasa,  
județul Vâlcea”**

Ordonator principal de credite: Consiliul Județean Vâlcea

Beneficiari: Consiliul Județean Vâlcea în asociere cu Consiliul Local al comunei Voineasa și Consiliul Local al comunei Vaideeni

Amplasament: comuna Voineasa, zona „Mioarele – Coasta Benghii – Puru”

Principalii indicatorii tehnico – economici:

NR. CRT.	INDICATOR	U.M.	VALOARE
1.	<b>Valoarea totală a investiției (a proiectului)</b>	lei	<b>55.971.000,00</b>
2.	<b>Durata de realizare</b>	luni	24
3	<b>Capacități</b>		
3.1.	<b>Suprafețe construite/amenajate</b>		
3.1.1.	<b>Obiect 1 – PÂRTIE DE SCHI, STAȚIE ÎMBARCARE TELESCAUN</b>		
3.1.1.1.	<b>Lucrari de construcții și instalații</b>		
3.1.1.1.1	Lungime pârtii de schi	km	5
3.1.1.1.2	Teren amenajat pentru pârtie prin înierbare	ha	9,9
3.1.1.1.3	Peron stație îmbarcare telescaun	mp	1.000
3.1.1.1.4	Spații servicii stație îmbarcare	mp	300
3.1.1.1.5	Stâlpi pentru utilaje transport pe cablu (telescaun fix T1 Sistem 4-CLF; teleschi copii TK2A; teleschi TK2B - Golul Alpin – Mioarele; teleschi TK2C; teleschi TK2E - Costa Benghi)	buc	5
3.1.1.1.6	Lungime rețea medie tensiune LES 20 kV	m	3.000
3.1.1.1.7	Lungime rețea de joasă tensiune	m	3.000
3.1.1.1.7a	Stâlpi iluminat 9 m cu 2 lămpi 500W + priza pentru tunuri zăpadă	buc	60

3.1.1.1.8	Sistem de alimentare cu apă potabilă	unitate	1
3.1.1.1.9	Sistem de canalizarea menajeră	unitate	1
3.1.1.1.10	Instalație apă tehnologică - pentru producere zăpadă artificială	unitate	1
3.1.1.1.11	Intersecție amenajată	mp	3.500
3.1.1.1.12	Parcare și bretea de racord	mp	8.850
3.1.2.	<b>Obiect 2 – AMENAJARE PONTOANE PE LUCIU DE APĂ LACUL VIDRA</b>		
3.1.2.1.	<b>Lucrari de construcții și instalații</b>		
3.1.2.1.1	Ștrand și debarcader	mp	77
3.1.2.1.2	Pontoane plutitoare	mp	1.500
3.1.2.1.3	Lungime cabluri rețea de joasă tensiune	m	1.700
3.1.2.1.4	Sistem canalizare menajera	unitate	1
3.1.2.1.5	Drum acces pasarelă	mp	2.100
3.2.	<b>Utilaje, echipamente tehnologice si functionale cu montaj</b>		
3.2.1	<b>Obiect 1 – PÂRTIE DE SCHI, STAȚIE ÎMBARCARE TELESCAUN</b>		
3.2.1.1.	Utilaje transport pe cablu (telescaun fix T1 Sistem 4-CLF; teleschi copii TK2A; teleschi TK2B – Golul Alpin – Mioarele; teleschi TK2C; teleschi TK2E – Costa Benghi)	buc	5
3.2.1.2.	Utilaje - POSTURI TRAFU (Celule de linie, celule de măsură, celule trafu, priza de pământ, cabina-Transformator)	buc	3
3.2.1.3.	Utilaje alimentare cu apă potabilă (Utilaj tehnologic captare cu apă; Utilaj tehnologic stație tratare apă; Stația de repompare)	unitate	1
3.2.1.4.	Utilaje canalizare menajeră	unitate	1
3.3.	<b>Utilaje fara montaj si echipamente de transport</b>		
3.3.1	<b>Obiect 1 – PÂRTIE DE SCHI, STAȚIE ÎMBARCARE TELESCAUN</b>		
3.3.1.1	Tunuri de zăpadă	buc	5
3.3.1.2	Mașină de bătut zăpada (RATRACK)	buc	1
3.4.	<b>Dotări</b>		



3.4.1.	<b>Obiect 1 – PĂRTIE DE SCHI, STAȚIE ÎMBARCARE TELESCAUN</b>		
3.4.1.1.	<b>Mobilier</b>		
3.4.2.	<b>Obiect 2 – AMENAJARE PONTOANE PE LUCIU DE APĂ LACUL VIDRA</b>		
3.4.2.1	<b>Dotari si echipamente</b>		
3.5.	<b>Indicatori specifici</b>		
3.5.1.	Număr locuri de muncă nou create	Nr	45
3.5.2.	Capacitate telescaun	pers/h	1.200
3.5.3.	Capacitate teleschuri	pers/h	1.000
3.5.4.	Telescaun	unitate	1
3.5.5.	Teleschiuri	unitate	4
3.5.6.	Instalație nocturnă	unitate	5
3.5.7.	Clădire Centru Salvamont	buc	1
3.5.8.	Parcare	nr.locuri	185

**PREȘEDINTE,**

  
**Ion CÎLEA**