

HOTĂRÂRE
privind: actualizarea Planului de analiză și acoperire a
riscurilor al județului Vâlcea

Consiliul Județean Vâlcea, întrunit în ședința..... din data de _____ 2011, la care participă un număr deconsilieri județeni din numărul total de 32 în funcție;

Având în vedere Expunerea de motive a Președintelui Consiliului Județean Vâlcea înregistrată sub nr. 2016 din 18.02.2011;

Luând în considerare Raportul de specialitate al Direcției Programe și Relații Externe 2017 din 18.02.2011 și avizele comisiilor de specialitate;

În conformitate cu prevederile art. 91 alin.(5) lit. a) punctul 8 din Legea administrației publice locale nr.215/2001, republicată, cu modificările și completările ulterioare, art.10 lit. d) din Legea nr.481/2004 privind protecția civilă, republicată, cu modificările ulterioare, art.15 lit. a) din Legea nr. 307/2006 privind apărarea împotriva incendiilor, cu modificările ulterioare, art.6 alin. (2) din Metodologia de elaborare a Planului de analiză și acoperirea riscurilor și a Structurii – cadru a Planului de analiză și acoperire a riscurilor, aprobată prin Ordinul Ministrului Administrației și Internelor, nr.132/2007;

În temeiul prevederilor art. 97 din Legea administrației publice locale nr.215/2001, republicată, cu modificările și completările ulterioare,

HOTĂRĂȘTE:

Art.1. Planul de analiză și acoperire a riscurilor al județului Vâlcea, aprobat prin Hotărârea Consiliului Județean Vâlcea nr. 81 din 31.05.2007, se actualizează potrivit Anexei care face parte integrantă din prezenta hotărâre.

Art.2. Secretarul Județului Vâlcea, prin Compartimentul Cancelarie, va comunica prezenta hotărâre direcțiilor din cadrul aparatului de specialitate al Consiliului Județean Vâlcea, Inspectoratului pentru Situații de Urgență "General Magheru" al județului Vâlcea, pentru a aduce la îndeplinire prevederile ei și va asigura publicarea acesteia pe site-ul Consiliului Județean Vâlcea, precum și în Monitorul Oficial al județului Vâlcea.

Prezenta hotărâre a fost adoptată cu respectarea prevederilor art. 97 din Legea administrației publice locale nr. 215/2001, republicată, cu modificările și completările ulterioare cu un număr de ____ voturi pentru, ____ voturi împotriva și ____ abțineri.

PREȘEDINTE,


Ion CÎLEA

**AVIZAT PENTRU LEGALITATE,
SECRETAR AL JUDEȚULUI,**


Constantin DIRINEA

**Avizat,
DIRECTOR EXECUTIV**

Bogdan LĂSTUN


Râmnicu Vâlcea,

Nr. ____ / ____ 2011

CMM/CMM/1EX

EXPUNERE DE MOTIVE

**la proiectul de hotărâre privind actualizarea
Planului de analiză și acoperire a riscurilor al județului Vâlcea**

Planul de analiză și acoperire a riscurilor al județului Vâlcea este un document complex, ce cuprinde date și informații amănunțite referitoare la riscurile identificate la nivelul județului Vâlcea, precum și la modul de acțiune și resursele necesare pentru minimizarea și înlăturarea efectelor acestora asupra comunităților.

Planul de analiză și acoperire a riscurilor al județului Vâlcea, denumit în continuare PAAR, este întocmit în conformitate cu Ordinul Ministrului administrației și internelor nr. 132 din 29.01.2007, publicat în Monitorul Oficial al României – Partea I, nr. 79/01.02.2007, de către Comitetul Județean pentru Situații de Urgență Vâlcea, prin Inspectoratul pentru Situații de Urgență „GENERAL MAGHERU” al Județului Vâlcea și a fost aprobat prin Hotărârea Consiliului Județean Vâlcea nr. 81 din 31.05.2007 și a fost actualizat prin Hotărârea Consiliului Județean Vâlcea nr. 64 din 30.09.2008 și Hotărârea Consiliului Județean Vâlcea nr. 77 din 30.06.2010.

Scopul PAAR este acela de a permite autorităților publice locale și celorlalți factori cu responsabilități în domeniu să fie informați operativ și eficient, în vederea adoptării celor mai bune decizii referitoare la:

- ❖ prevenirea riscurilor;
- ❖ amplasarea și dimensionarea unităților operative;
- ❖ stabilirea concepției și elaborarea planurilor de intervenție în situații de urgență;
- ❖ alocarea resurselor (forțelor și mijloacelor) necesare.

Obiectivele PAAR sunt:

- crearea unui cadru unitar și coerent de acțiune pentru prevenirea și gestionarea riscurilor generatoare de situații de urgență;
- asigurarea unui răspuns optim în caz de urgență, adecvat fiecărui tip de risc;
- cunoașterea, de către toți factorii implicați și de către populație a sarcinilor și atribuțiilor ce le revin premergător, pe timpul și după apariția unei situații de urgență;
- optimizarea resurselor (forțelor și mijloacelor) necesare prevenirii și gestionării situațiilor de urgență.

Obiectivul fundamental al acestui plan se concentrează asupra realizării unui sistem informațional care să integreze toate tipurile de date,

necesare managementului dezastrelor naturale, de la prognoză până la măsurile post-factum.

Potrivit art.6 alin.(1) și (2) din Metodologia aprobată prin actul normativ menționat, Planul de analiză și acoperire a riscurilor, se întocmește și se aprobă în termen de maximum 60 de zile de la aprobarea de către Prefect a Schemei cu riscurile teritoriale din unitatea administrativ-teritorială, elaborată de Inspectoratul Județean/al municipiului București pentru situații de urgență, și se actualizează la fiecare început de an sau ori de câte ori apar alte riscuri decât cele analizate sau modificări în organizarea structurilor care, potrivit legii, au atribuții ori asigura funcții de sprijin privind prevenirea și gestionarea situațiilor de urgență în profil teritorial.

Planul de analiză și acoperire a riscurilor al județului Vâlcea este structurat pe 5 volume, după cum urmează:

- ❖ **Volumul I** -
 - **dispoziții generale** - care cuprinde: *definiție, scop, obiective, responsabilități privind analiza și acoperirea riscurilor;*
 - **caracteristicile unității administrativ-teritoriale** – care cuprinde: *amplasarea geografică și relieful, caracteristicile climatice, rețeaua hidrografică, populația, căile de transport, dezvoltarea economică, infrastructurile locale, specificul regional/local;*
 - **analiza riscurilor generatoare de situații de urgență** – care cuprinde: *analiza riscurilor naturale, analiza riscurilor tehnologice, analiza riscurilor biologice, analiza riscurilor de incendiu, analiza riscurilor sociale, analiza altor tipuri de riscuri;*
 - **acoperirea riscurilor** – care cuprinde: *concepția desfășurării acțiunilor de protecție – intervenție, etapele de realizare a acțiunilor, fazele de urgență a acțiunilor, acțiunile de protecție-intervenție, instruirea, realizarea circuitului informațional-decizional și de cooperare;*
 - **resurse umane, materiale și financiare**
 - **logistica acțiunilor**
- ❖ **Volumul II** - **anexe** care cuprind: informații detaliate referitoare la problematica abordată;
- ❖ **Volumul III** - **hărțile de risc** în care sunt materializate zonele posibil a fi afectate, pe tipuri de riscuri;
- ❖ **Volumul IV** - **atlasul localităților** (municipii, orașe precum și comune

listate în ordine alfabetică de la "A" la "L")

❖ **Volumul V - atlasul localităților** (comune listate în ordine alfabetică de la "M" la "Z")

PAAR este întocmit în 3 exemplare și distribuit după cum urmează:

- un exemplar la dispoziția Secretariatului Tehnic Permanent al Comitetului Județean pentru Situații de Urgență Vâlcea;
- un exemplar la dispoziția Instituției Prefectului Județului Vâlcea;
- un exemplar la dispoziția Consiliului Județean Vâlcea.

De asemenea, toate componentele PAAR (planul propriu-zis și anexele) vor putea fi accesate on-line pe site-ul I.S.U. Vâlcea : „www.isuvl.ro”.

Față de ediția din anul precedent s-au făcut revizuri în ceea ce privește:

- Anexa nr. 1 - Componenta Comitetului Județean pentru Situații de Urgență Vâlcea;
- Anexa nr. 2 - Tabel cu Grupurile de Suport Tehnic ale Comitetului Județean pentru Situații de Urgență Vâlcea;
- Anexa nr. 3 - Tabel cu membri consultanți ai Comitetului Județean pentru Situații de Urgență Vâlcea;
- Anexa nr. 4 - Atribuțiile autorităților și responsabililor cuprinși în P.A.A.R;
- Anexa nr. 18 - Situația spitalelor din județul Vâlcea (datele de contact);
- Anexa nr. 19 – Situația fluxului de turiști;
- Anexa nr. 20 - Tabel cu spații posibil a fi utilizate pentru cazarea evacuaților în situații de urgență;
- Anexa nr. 24 - Situația forțelor și mijloacelor destinate pentru intervenție și cooperare la incendiile izbucnite în fondul forestier;
- Anexa nr. 25 - Situația alunecărilor de teren din județul Vâlcea între anii 1995 - 2009;
- Anexa nr. 26 - Situația alunecărilor de teren reactivate în anul 2010;
- Anexa nr. 29 - Operatori economici și instituții publice surse de risc și localități situate în zona de intoxicare în caz de accident ce implică substanțe periculoase la Oltchim;
- Anexa nr. 30 - Operatori economici, depozite și parcuri de rezervoare, societăți de transport, distribuție și reglare produse petroliere;
- Anexa nr. 34 - Planuri de intervenție/proceduri;
- Anexa nr. 35 - Estimarea resurselor umane și materiale necesare pentru prevenirea și gestionarea tipurilor de risc existente pe teritoriul județului Vâlcea;
- Anexa nr. 36 - Sistemul informațional decizional în situații de urgență la nivelul județului Vâlcea;

- Anexa nr. 37 – Fluxul informațional prin rețeaua radio;
- Anexa nr. 38 - Lista autorităților și factorilor care au responsabilități în analiza și acoperirea riscurilor;
- Volumul IV - *Anexe – Atlas localități* - a fost împărțit în două volume (volumul IV și volumul V) deoarece a fost suplimentat cu fișele localităților care cuprind date detaliate despre:
 - identificare primărie;
 - tipuri de riscuri specifice;
 - date privind structura localității, număr locuitori, suprafață;
 - persoane responsabile pe linia gestionării situațiilor de urgență;
 - date privind componența și dotarea serviciul voluntar pentru situații de urgență;
 - date privind sistemul de prevenire și gestionare a situațiilor de urgență;
 - alimentarea cu apă;
 - organizarea intervenției în situații de urgență;
 - căi de acces;
 - operatori economici și instituții publice care se găsesc pe raza localității;

Planul de analiză și acoperire a riscurilor al județului Vâlcea vine în sprijinul Comitetului Județean și al comitetelor locale pentru situații de urgență, al tuturor instituțiilor și organismelor implicate în prevenirea și gestionarea riscurilor generatoare de situații de urgență, pentru asigurarea protecției populației, mediului și a bunurilor materiale din localitățile județului.

Prin cunoașterea și aplicarea prezentului Plan se creează premisele unei intervenții operative și eficiente în situații de urgență, folosirea judicioasă a forțelor și mijloacelor, toate subsumate **creșterii nivelului de siguranță al comunităților județului.**

Față de cele arătate, supunem, spre aprobare, Proiectul de hotărâre privind **actualizarea Planului de analiză și acoperire a riscurilor al județului Vâlcea**, în forma prezentată.

PREȘEDINTE
 Ion CILIA
 ROMANIA
 CONSILIUL
 JUDEȚEAN
 JUDEȚUL VÂLCEA

RAPORT DE SPECIALITATE

la proiectul de hotărâre privind actualizarea Planului de analiză și acoperire a riscurilor al județului Vâlcea

Prin proiectul de hotărâre, alăturat, se propune actualizarea Planului de analiză și acoperire a riscurilor al județului Vâlcea.

Proiectul de hotărâre este în conformitate cu:

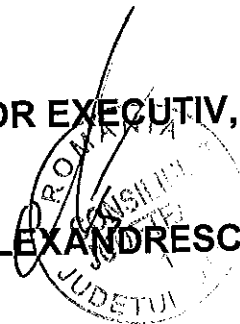
- art.91 alin.(5) lit. a) punctul 8 din Legea administrației publice locale nr.215/2001, republicată, cu modificările și completările ulterioare, consiliul județean asigură potrivit competențelor sale și în condițiile legii, cadrul necesar pentru furnizarea serviciilor publice de interes județean privind situațiile de urgență;
- art.10 lit. d) din Legea nr.481/2004 privind protecția civilă, republicată, cu modificările ulterioare, organizarea protecției civile la nivelul unităților administrativ-teritoriale, al instituțiilor publice, al operatorilor economici și al organizațiilor neguvernamentale se realizează în raport cu clasificarea acestora din punct de vedere al protecției civile și constă în întocmirea planurilor de analiză și de acoperire a tipurilor de riscuri în teritoriul de competență sau în domeniul de activitate;
- art.15 lit. a) din Legea nr.307/2006, privind apărarea împotriva incendiilor, cu modificările ulterioare, care stabilește la, obligația Consiliului Județean/Consiliului General al Municipiului București, de a aproba Planul de analiză și acoperire a riscurilor aferent județului sau municipiului București, după caz, și de a stabili resursele necesare pentru aplicarea acestuia;
- art.6 alin. (2) din Metodologia de elaborare a Planului de analiză și acoperire a riscurilor, aprobată prin Ordinul Ministrului Administrației și Internelor, nr.132/2007, potrivit căruia PAAR se întocmește și se aprobă în termen de maximum 60 de zile de la aprobarea de către prefect a Schemei cu riscurile teritoriale din unitatea administrativ-teritorială, elaborată de inspectoratul județean/al municipiului București pentru situații de urgență, și se actualizează la fiecare început de an sau ori de câte ori apar alte riscuri decât cele analizate sau modificări în organizarea

structurilor care, potrivit legii, au atribuții ori asigură funcții de sprijin privind prevenirea și gestionarea situațiilor de urgență în profil teritorial.

Așadar, propunerea de actualizare a Planului de analiză și acoperire a riscurilor al județului Vâlcea respectă prevederile legale menționate.

DIRECTOR EXECUTIV,

Carmen ALEXANDRESCU




Serviciul Elaborare și Implementare Proiecte de
Dezvoltare Economică și Socială,


Mihai CRĂCIUN

CMM/CMM/1EX

INSPECTORATUL GENERAL PENTRU SITUAȚII DE URGENȚĂ
Inspectoratul pentru Situații de Urgență
„General Magheru” al județului Vâlcea

NESECRET
Exemplar nr. 1
Nr. 1.944.388
din 18.02.2011
Râmnicu Vâlcea



CĂTRE

CONSILIUL JUDEȚEAN VÂLCEA

Domnului Președinte dr. ing. Ion Cîlea

În completarea adresei nr. 1 944 388 din 16.02.2011, înregistrată la dumneavoastră cu nr. 1910 din 16.02.2011, referitoare la introducerea în ordinea de zi a ședinței Consiliului Județean Vâlcea, din luna februarie 2011 a materialului privind actualizarea „Planului de analiză și acoperire a riscurilor al județului Vâlcea”, vă înaintăm volumele I, II, IV și V din Planul de analiză și acoperire a riscurilor al județului Vâlcea pe anul 2011. Deoarece Volumul III nu a suferit modificări, va fi înlocuit cu cel din anul 2010.

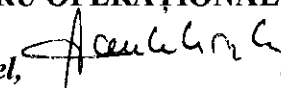
Totdată vă înaintăm și sinteza planului sus menționat, material în care sunt evidențiate modificările efectuate.

Vă mulțumim pentru înțelegerea acordată.

Cu deosebită considerație,

Colonel,

MEȘESCU Adrian-Andrei

ȘEF CENTRU OPERAȚIONAL
Colonel,

POPA Virgil

SINTEZA **PLANULUI DE ANALIZĂ ȘI ACOPERIRE A RISCURILOR AL JUDEȚULUI VÂLCEA**

Planul de analiză și acoperire a riscurilor al județului Vâlcea este un document complex, ce cuprinde date și informații amănunțite referitoare la riscurile identificate la nivelul județului Vâlcea, precum și la modul de acțiune și resursele necesare pentru minimizarea și înlăturarea efectelor acestora asupra comunităților.

Planul de analiză și acoperire a riscurilor al județului Vâlcea, denumit în continuare PAAR, este întocmit în conformitate cu Ordinul ministrului administrației și internelor nr. 132 din 29.01.2007, publicat în Monitorul Oficial al României – Partea I, nr. 79/01.02.2007, de către Comitetul Județean pentru Situații de Urgență Vâlcea, prin Inspectoratul pentru Situații de Urgență „GENERAL MAGHERU” al Județului Vâlcea.

Scopul PAAR este acela de a permite autorităților publice locale și celorlalți factori cu responsabilități în domeniu să fie informați operativ și eficient, în vederea adoptării celor mai bune decizii referitoare la:

- ❖ prevenirea riscurilor;
- ❖ amplasarea și dimensionarea unităților operative;
- ❖ stabilirea concepției și elaborarea planurilor de intervenție în situații de urgență;
- ❖ alocarea resurselor (forțelor și mijloacelor) necesare.

Obiectivele PAAR sunt:

- crearea unui cadru unitar și coerent de acțiune pentru prevenirea și gestionarea riscurilor generatoare de situații de urgență;
- asigurarea unui răspuns optim în caz de urgență, adecvat fiecărui tip de risc;
- cunoașterea, de către toți factorii implicați și de către populație a sarcinilor și atribuțiilor ce le revin premergător, pe timpul și după apariția unei situații de urgență;
- optimizarea resurselor (forțelor și mijloacelor) necesare prevenirii și gestionării situațiilor de urgență.

Obiectivul fundamental al acestui plan se concentrează asupra realizării unui sistem informațional care să integreze toate tipurile de date, necesare managementului dezastrelor naturale, de la prognoză până la măsurile post-factum.

PAAR se actualizează la fiecare început de an sau ori de câte ori apar alte riscuri decât cele analizate sau modificări în organizarea structurilor care, potrivit legii, au atribuții ori asigură funcții de sprijin privind prevenirea și gestionarea situațiilor de urgență în profil teritorial.

STRUCTURĂ

Planul de analiză și acoperire a riscurilor al județului Vâlcea este structurat pe 5 volume, după cum urmează:

- ❖ **Volumul I -**
 - **dispoziții generale** - care cuprinde: *definiție, scop, obiective, responsabilități privind analiza și acoperirea riscurilor;*
 - **caracteristicile unității administrativ-teritoriale** – care cuprinde: *amplasarea geografică și relieful, caracteristicile climatice, rețeaua hidrografică, populația, căile de transport, dezvoltarea economică, infrastructurile locale, specificul regional/local;*
 - **analiza riscurilor generatoare de situații de urgență** – care cuprinde: *analiza riscurilor naturale, analiza riscurilor tehnologice, analiza riscurilor biologice, analiza riscurilor de incendiu, analiza riscurilor sociale, analiza altor tipuri de riscuri;*
 - **acoperirea riscurilor** – care cuprinde: *concepția desfășurării acțiunilor de protecție – intervenție, etapele de realizare a acțiunilor, fazele de urgență a acțiunilor, acțiunile de protecție-intervenție, instruirea, realizarea circuitului informațional-decizional și de cooperare;*
 - **resurse umane, materiale și financiare**
 - **logistica acțiunilor**
- ❖ **Volumul II -** **anexe** care cuprind: informații detaliate referitoare la problematica abordată;
- ❖ **Volumul III -** **hărțile de risc** în care sunt materializate zonele posibil a fi afectate, pe tipuri de riscuri;
- ❖ **Volumul IV -** **atlasul localităților** (municipii, orașe precum și comune listate în ordine alfabetică de la “A” la “L”)
- ❖ **Volumul IV -** **atlasul localităților** (comune listate în ordine alfabetică de la “M” la “Z”)

PAAR este întocmit în 3 exemplare și distribuit după cum urmează:

- un exemplar la dispoziția secretariatului tehnic permanent al comitetului județean pentru situații de urgență Vâlcea;
- un exemplar la dispoziția Instituției Prefectului Județului Vâlcea;
- un exemplar la dispoziția Consiliului Județean Vâlcea.

De asemenea, toate componentele PAAR (planul propriu-zis și anexele) vor putea fi accesate on-line pe site-ul I.S.U. Vâlcea : „www.isuvl.ro”.

Față de ediția din anul precedent s-au făcut următoarele revizui:

- Anexa nr. 1 - *Componența Comitetului Județean pentru Situații de Urgență Vâlcea;*
- Anexa nr. 2 - *Tabel cu Grupurile de Suport Tehnic ale Comitetului Județean pentru Situații de Urgență Vâlcea;*
- Anexa nr. 3 - *Tabel cu membri consultanți ai Comitetului Județean pentru Situații de Urgență Vâlcea;*
- Anexa nr. 4 - *Atribuțiile autorităților și responsabililor cuprinși în P.A.A.R;*
- Anexa nr. 18 - *Situația spitalelor din județul Vâlcea (datele de contact);*
- Anexa nr. 19 - *Situația fluxului de turiști;*
- Anexa nr. 20 - *Tabel cu spații posibil a fi utilizate pentru cazarea evacuaților în situații de urgență;*
- Anexa nr. 24 - *Situația forțelor și mijloacelor destinate pentru intervenție și cooperare la incendiile izbucnite în fondul forestier;*
- Anexa nr. 25 - *Situația alunecărilor de teren din județul Vâlcea între anii 1995 - 2009;*
- Anexa nr. 26 - *Situația alunecărilor de teren reactivate în anul 2010;*
- Anexa nr. 29 - *Operatori economici și instituții publice surse de risc și localități situate în zona de intoxicare în caz de accident ce implică substanțe periculoase la Oltchim;*
- Anexa nr. 30 - *Operatori economici, depozite și parcuri de rezervoare, societăți de transport, distribuție și reglare produse petroliere;*
- Anexa nr. 34 - *Planuri de intervenție/proceduri;*
- Anexa nr. 35 - *Estimarea resurselor umane și materiale necesare pentru prevenirea și gestionarea tipurilor de risc existente pe teritoriul județului Vâlcea;*
- Anexa nr. 36 - *Sistemul informațional decizional în situații de urgență la nivelul județului Vâlcea;*
- Anexa nr. 37 - *Fluxul informațional prin rețeaua radio;*
- Anexa nr. 38 - *Lista autorităților și factorilor care au responsabilități în analiza și acoperirea riscurilor;*

- Volumul IV - *Anexe – Atlas localități* - a fost împărțit în două volume (volumul IV și volumul V) deoarece a fost suplimentat cu fișele localităților care cuprind date detaliate despre:
 - identificare primărie;
 - tipuri de riscuri specifice;
 - date privind structura localității, număr locuitori, suprafață;
 - persoane responsabile pe linia gestionării situațiilor de urgență;
 - date privind componența și dotarea serviciul voluntar pentru situații de urgență;
 - date privind sistemul de prevenire și gestionare a situațiilor de urgență;
 - alimentarea cu apă;
 - organizarea intervenției în situații de urgență;
 - căi de acces;
 - operatori economici și instituții publice care se găsesc pe raza localității;

În afară de modificările prezentate mai sus s-au mai făcut o serie de corecturi dispersate pe tot cuprinsul documentului.

Planul de analiză și acoperire a riscurilor al județului Vâlcea vine în sprijinul Comitetului Județean și al comitetelor locale pentru situații de urgență, al tuturor instituțiilor și organismelor implicate în prevenirea și gestionarea riscurilor generatoare de situații de urgență, pentru asigurarea protecției populației, mediului și a bunurilor materiale din localitățile județului.

Prin cunoașterea și aplicarea prezentului Plan se creează premisele unei intervenții operative și eficiente în situații de urgență, folosirea judicioasă a forțelor și mijloacelor, toate subsumate **creșterii nivelului de siguranță al comunităților județului.**


INSPECTOR ȘEF
Colonel
MESESCU Adrian-Andrei

Datorită dificultăților tehnice impuse de dimensiunea mare a anexelor, acestea nu pot fi trimise pe mail sau încărcate pe site-ul www.cjvalcea.ro. DVD-urile cu anexele de la punctele 12 și 14 se găsesc la Compartimentul Cancelarie pentru consultări.