

HOTĂRÂRE

privind aprobarea propunerii de modificare a datelor de identificare a unor drumuri județene cuprinse în anexa nr. 2 la Hotărârea Guvernului nr. 540/2000, privind aprobarea încadrării în categorii funcționale a drumurilor publice și a drumurilor de utilitate privată deschise circulației publice, cu modificările și completările ulterioare

Consiliul Județean Vâlcea, întrunit în ședința ordinară din data de 2014, la care participă un număr de ... consilieri județeni, din 32 în funcție;

Având în vedere Expunerea de motive a Președintelui Consiliului Județean Vâlcea, înregistrată la nr.7351 din 21 mai 2014;

Luând în considerare Raportul de specialitate al Direcției Tehnice, înregistrat la nr.7352 din 21 mai 2014, precum și avizele comisiilor de specialitate;

În conformitate cu prevederile art. 7 și art. 13 din Ordonanța Guvernului nr. 43/1997 privind regimul drumurilor republicată, cu modificările și completările ulterioare, ale Hotărârii Guvernului nr. 540/2000 privind aprobarea încadrării în categorii funcționale a drumurilor publice și a drumurilor de utilitate privată deschise circulației publice, cu modificările și completările ulterioare și cele ale Legii nr. 213/1998 privind bunurile proprietate publică, cu modificările și completările ulterioare;

În temeiul prevederilor art.97 din Legea administrației publice locale, nr.215/2001, republicată, cu modificările și completările ulterioare

HOTĂRĂȘTE:

Art. 1 Se aprobă propunerea de modificare a datelor de identificare a unor drumuri județene cuprinse în anexa nr. 2 la Hotărârea Guvernului nr. 540/2000, privind aprobarea încadrării în categorii funcționale a drumurilor publice și a drumurilor de utilitate privată deschise circulației publice, cu modificările și completările ulterioare, potrivit anexei la prezenta hotărâre.

Art.2 Prezenta hotărâre se va comunica Ministerului Dezvoltării Regionale și Administrației Publice în vederea actualizării anexei 2 la Hotărârea Guvernului nr. 540/2000, privind aprobarea încadrării în categorii funcționale a drumurilor publice și a drumurilor de utilitate privată deschise circulației publice, cu modificările și completările ulterioare.

Art.3 Secretarul Județului Vâlcea va comunica, prin Compartimentul Cancelarie, prezenta hotărâre Direcției Tehnice, Direcției Generale Economice și Ministerului Dezvoltării Regionale și Administrației Publice în vederea aducerii la îndeplinire a prevederilor ei și va asigura publicarea acesteia pe site-ul Consiliului Județean Vâlcea și în Monitorul Oficial al Județului Vâlcea.

Prezenta hotărâre a fost adoptată cu respectarea prevederilor art.45, alin.(3), coroborate cu cele ale art.98 din Legea administrației publice locale, nr.215/2001, republicată, cu modificările și completările ulterioare, cu un număr de ... voturi pentru, ... voturi împotriva și ... abțineri.

PREȘEDINTE,


Ion CÎLEA

**AVIZAT PENTRU LEGALITATE
SECRETAR AL JUDEȚULUI,**


Constantin DIRINEA

**AVIZAT
DIRECTOR GENERAL,**


Bogdan LĂSTUN

Râmnicu Vâlcea,
Nr. _____ din _____ 2014
L.M./ 1 ex.

DATELE DE IDENTIFICARE
a drumurilor județene, situate în județul Vâlcea, care își modifică lungimea

Nr. crt	Denumirea drumului	Traseul drumului	Poziția kilometrică inițială		Lungimea inițială	Poziția kilometrică		Lungimea reală	Provine din
			Origine	Destinație	km	Origine	Destinație	km	
1.	DJ 703G	Jiblea - Sălătrucel - Berislăvești - Robaia - Limita Jud. Argeș	0+000	13+600	13,600	0+000	12+653	12,653	DJ 703G (poziția nr. 53 din anexa nr. 2 la HG nr. 540/2000)
2.	DJ 703N	Berislăvești (DJ 703G) - Releu Cozia	0+000	20+500	20,500	0+000	17+742	17,742	DJ 703N (poziția nr. 57 din anexa nr. 2 la HG nr. 540/2000)

PREȘEDINTE,

Ion CÎLEA

CONSILIUL JUDEȚEAN VÂLCEA
Nr. 7351 din 2.08.2014

EXPUNERE DE MOTIVE

la proiectul de hotărâre privind aprobarea propunerii de modificare a datelor de identificare a unor drumuri județene cuprinse în anexa nr. 2 la Hotărârea Guvernului nr. 540/2000, privind aprobarea încadrării în categorii funcționale a drumurilor publice și a drumurilor de utilitate privată deschise circulației publice, cu modificările și completările ulterioare

În programul de perspectivă privind dezvoltarea economico – socială a județului Vâlcea, o importanță deosebită o reprezintă rețeaua de drumuri, determinată de amplasarea geografică a județului nostru, de existența stațiunilor balneoclimaterice: Călimănești – Căciulata, Băile Olănești și Băile Govora, precum și a stațiunii Voineasa. Datorită acestor factori, drumurile sunt puternic solicitate de traficul rutier pe tot timpul anului.

Prin Hotărârea nr. 540 din 22 iunie 2000, publicată în Monitorul Oficial al României nr. 338 din 20 iulie 2000, cu modificările și completările ulterioare, Guvernul României a aprobat încadrarea în categorii funcționale a drumurilor publice și a drumurilor de utilitate privată deschise circulației publice, în anexa nr. 2 fiind incluse drumurile de interes județean situate în județul Vâlcea.

În anul 2014, în urma elaborării documentațiilor tehnice aferente unor construcții și terenuri aflate în domeniul public al județului Vâlcea, în conformitate cu Legea cadastrului și a publicității imobiliare nr. 7/1996 republicată, cu modificările și completările ulterioare, a intabulării și înscrierii în cartea funciară, s-au modificat datele tehnice aferente unor sectoare de drum de interes județean, și anume:


- **DJ 703G** Jiblea - Sălătrucel - Berislăvești - Robaia - Limita Jud. Argeș;


- **DJ 703N** Berislăvești (DJ 703G) - Releu Cozia.

Astfel, prin Hotărârea nr. 27 din 28.03.2014, Consiliul Județean Vâlcea a aprobat modificarea anexei la Hotărârea Consiliului Județean Vâlcea nr. 103/1999, privind însusirea inventarului bunurilor care aparțin domeniului public al județului Vâlcea, cu modificările ulterioare.

Față de aceste considerente, în temeiul prevederilor art. 7 și art. 13 din Ordonanța Guvernului nr. 43/1997 privind regimul drumurilor, republicată, cu modificările ulterioare, propunem aprobarea propunerii de modificare a datelor de identificare a unor drumuri județene cuprinse în anexa nr. 2 la Hotărârea Guvernului nr. 540/2000, privind aprobarea încadrării în categorii funcționale a drumurilor publice și a drumurilor de utilitate privată deschise circulației publice, cu modificările și completările ulterioare, potrivit anexei la prezenta expunere de motive.

Hotărârea Consiliului Județean Vâlcea va fi transmisă Ministerului Dezvoltării Regionale și Administrației Publice în vederea actualizării anexei nr. 2 la Hotărârea Guvernului nr. 540/2000.

PREȘEDINTE ,

Ion Cîlea



The stamp is circular with the text 'ROMANIA' at the top, 'CONSILIUL JUDEȚEAN' in the center, and 'JUDEȚUL VÂLCEA' at the bottom. There are two small stars on either side of the center text.



RAPORT DE SPECIALITATE

la proiectul de hotărâre privind aprobarea propunerii de modificare a datelor de identificare a unor drumuri județene cuprinse în anexa nr. 2 la Hotărârea Guvernului nr. 540/2000, privind aprobarea încadrării în categorii funcționale a drumurilor publice și a drumurilor de utilitate privată deschise circulației publice, cu modificările și completările ulterioare

Prin expunerea de motive nr. 7351 din 21.05.2014, se propune adoptarea proiectului de hotărâre privind aprobarea propunerii de modificare a datelor de identificare a unor drumuri județene cuprinse în anexa nr. 2 la Hotărârea Guvernului nr. 540/2000, privind aprobarea încadrării în categorii funcționale a drumurilor publice și a drumurilor de utilitate privată deschise circulației publice, cu modificările și completările ulterioare, potrivit anexei la expunerea de motive.

Propunerea privind modificarea lungimii unor drumuri județene situate în județul Vâlcea, cuprinse în anexa nr. 2 la Hotărârea Guvernului nr. 540/2000, este în conformitate cu prevederile art. 7 și ale art. 13 din Ordonanța Guvernului nr. 43/1997 privind regimul drumurilor, republicată, cu modificările ulterioare, aprobată prin Legea nr. 82/1998.

Totodată, se respectă prevederile Legii nr. 213/1998 privind bunurile proprietate publică, cu modificările ulterioare.

Având în vedere aceste considerente, propunem aprobarea proiectului de hotărâre în forma prezentată.



DIRECTOR EXECUTIV,

Florea Mierluș

**SERVICIUL INFRASTRUCTURĂ
DRUMURI ȘI PODURI, PROIECTARE**

Camelia Rusu

R O M Â N I A
CONSILIUL JUDEȚEAN VÂLCEA

HOTĂRÂRE

privind modificarea anexei la Hotărârea Consiliului Județean Vâlcea nr.103 din 21 decembrie 1999, privind însușirea inventarului bunurilor care aparțin domeniului public al județului Vâlcea, cu modificările ulterioare

Consiliul Județean Vâlcea, întrunit în ședința ordinară din data de 28 martie 2014, la care participă un număr de 21 consilieri județeni din totalul de 32 în funcție;

Având în vedere Expunerea de motive a Președintelui Consiliului Județean Vâlcea, înregistrată la nr.3206 din 04 martie 2014;

Luând în considerare Raportul de specialitate al Direcției Tehnice, înregistrat la nr.3207 din 04 martie 2014, precum și avizele comisiilor de specialitate;

În conformitate cu prevederile art.3, alin.(3) din Legea nr.213/1998 privind bunurile proprietate publică, cu modificările ulterioare și cele ale pct. X din Normele Tehnice pentru întocmirea inventarului bunurilor care alcătuiesc domeniul public al comunelor, orașelor, municipiilor și județelor, aprobate prin Hotărârea Guvernului nr. 548/1999;

În temeiul prevederilor art.97 din Legea administrației publice locale, nr.215/2001, republicată, cu modificările ulterioare

HOTĂRĂȘTE:

Art. I Anexa la Hotărârea Consiliului Județean Vâlcea nr.103/1999, privind însușirea inventarului bunurilor care aparțin domeniului public al județului Vâlcea, cu modificările ulterioare, se modifică după cum urmează:

- poziția nr. 449, coloana 3 va avea următorul cuprins: "Drum Județean 703G Jiblea – Robaia - Limită județ Argeș", coloana 4 va avea următorul cuprins: "Tehnice: îmbrăcăminte: asfalt, pietruit; poduri b.a l=114,1 m (4 buc.); L=12653 m (l medie=13,84m), S=175108 mp; Adresa: Jiblea – Robaia - Limită județ Argeș";

- poziția nr.453, coloana 3 va avea următorul cuprins: "Drum județean 703N Berislăvești - Releu Cozia", coloana 4 va avea următorul cuprins: "Tehnice: îmbrăcăminte: asfalt, pietruit, pământ; pod b.a l=12 m (1 buc.); L=17742 m (l medie=8,98m), S=159298 mp; Adresa: Berislăvești - Releu Cozia".

Art. II Secretarul Județului Vâlcea va comunica, prin Compartimentul Cancelarie, prezenta hotărâre Direcției Tehnice și Direcției Generale Economice în vederea aducerii la îndeplinire a prevederilor ei și va asigura publicarea acesteia pe site – ul Consiliului Județean Vâlcea și în Monitorul Oficial al Județului Vâlcea.

Prezenta hotărâre a fost adoptată cu respectarea prevederilor art.45, alin.(3), coroborate cu cele ale art.98 din Legea administrației publice locale, nr.215/2001, republicată, cu modificările ulterioare, cu un număr de 22 voturi pentru, 0 voturi împotrivă și 0 abțineri.

PREȘEDINTE,

Ion CÎLEA

**CONTRASEMNEAZĂ
SECRETAR AL JUDEȚULUI,**

Constantin DIRINEA

**Râmnicu Vâlcea,
Nr.27 din 28 martie 2014
IL./ 1 ex.**

Guvernul Romaniei

Hotarare nr. 540/2000

din 22/06/2000

Publicat in Monitorul Oficial, Partea I nr. 338 din 20/07/2000

privind aprobarea incadrarii in categorii functionale a drumurilor publice si a drumurilor de utilitate privata deschise circulatiei publice

In temeiul prevederilor art. 107 din Constitutia Romaniei si ale prevederilor art. 12 din Ordonanta Guvernului nr. 43/1997 privind regimul drumurilor, republicata,

Guvernul Romaniei adopta prezenta hotarare.

Articol unic. - Se aproba incadrarea in categorii functionale a drumurilor publice si a drumurilor de utilitate privata deschise circulatiei publice, potrivit anexelor nr. 1-4*) care fac parte integranta din prezenta hotarare.

*) Anexele nr. 1-4 se publica ulterior.

PRIM-MINISTRU
MUGUR CONSTANTIN ISARESCU

Contrasemneaza:

Ministrul transporturilor,
Traian Baseacu
Ministru de interne,
Constantin Dudu Ionescu
p. Ministrul lucrarilor publice si amenajarii teritoriului,
Laszlo Borbely
secretar de stat
Ministrul apararii nationale,
Sorin Frunzaverde
Ministrul finantelor,
Decebal Traian Remes

Bucuresti, 22 iunie 2000.
Nr. 540.

Rețeaua de drumuri județene din județul VÂLCEA

Nr. crt.	Denumirea drumului	Traseul drumului	Poziția kilometrică		Lungimea reală
			Origine	Destinație	
49	DJ 678E	Limita Jud. Argeș - Lăunele de Jos - Cireșu - Limita Jud. Olt	3+000	11+362	8,362 Km
50	DJ 678H	Galicea (DJ 678) - Stoilești - Bârsoiu - Casa Veche (DJ 648)	0+000	13+400	13,400 Km
51	DJ 701D	Ciunget (DN 7A) - Latorița - Petrimanu - Galbenu	0+000	37+085	37,085 Km
52	DJ 703F	Râmnicu Vâlcea - Fedeleşoiu - Runcu - Valea Babei - Limita Jud. Argeș	0+000	20+600	20,600 Km
53	DJ 703G	Seaca (DN 7) - Jiblea - Salatrucel - Berislăvești - Robaia - Limita Jud. Argeș	0+000	15+800	15,800 Km
54	DJ 703H	Limita Jud. Argeș - Poiana - Surdoiu - Perişani - Pripoare - Spânu - Titești - Boişoara - Greblești - Căineni (DN 7)	29+800	61+160	31,360 Km
55	DJ 703L	Turnu (DN 7) - Jiblea Veche - Dăești - Sâmbotin - Fedeleşoiu (DJ 703F)	0+000	17+300	17,300 Km
56	DJ 703M	Perişani (DJ 703H) - Cornet (DN 7)	0+000	11+000	11,000 Km
57	DJ 703N	Berislăvești (DJ 703G) - Releu Cozia	0+000	20+500	20,500 Km
58	DJ 703P	Racovița (DJ 703M) - Titești (DJ 703H)	0+000	9+528	9,528 Km

Lungimea totală a rețelei de drumuri județene din județul VÂLCEA

1006,521 Km

Guvernul Romaniei

Hotarare nr. 486/2003

din 18/04/2003

Publicat in Monitorul Oficial, Partea I nr. 311 din 08/05/2003

privind transmiterea unor sectoare de drumuri
judetene din domeniul public al judetului Valcea si din
administrarea Consiliului Judetean Valcea in
domeniul public al statului si in administrarea Regiei
Autonome "Administratia Nationala a Drumurilor din
Romania" si incadrarea acestora in categoria
functionala a drumurilor nationale

In temeiul art. 107 din Constitutie, al art. 12 si 13 din Ordonanta Guvernului nr. 43/1997 privind regimul drumurilor, republicata, cu modificarile si completarile ulterioare, precum si al art. 9 alin. (2) si al art. 12 alin. (1) si (2) din Legea nr. 213/1998 privind proprietatea publica si regimul juridic al acesteia, cu completarile ulterioare,

Guvernul Romaniei adopta prezenta hotarare.

Art. 1. - Se aproba transmiterea sectoarelor de drum, avand datele de identificare prevazute in anexa care face parte integranta din prezenta hotarare, din domeniul public al judetului Valcea si din administrarea Consiliului Judetean Valcea in domeniul public al statului si in administrarea Regiei Autonome "Administratia Nationala a Drumurilor din Romania".

Art. 2. - Patrimoniul Consiliului Judetean Valcea se diminueaza cu valoarea sectoarelor de drum transmise si, in mod corespunzator, se majoreaza patrimoniul Regiei Autonome "Administratia Nationala a Drumurilor din Romania" cu valoarea sectoarelor de drum preluate potrivit art. 1.

Art. 3. - Predarea-preluarea sectoarelor de drum prevazute la art. 1 se face pe baza de protocol incheiat intre partile interesate, in termen de 30 de zile de la data intrarii in vigoare a prezentei hotarari.

Art. 4. - Sectoarele de drum intrate in patrimoniul Regiei Autonome "Administratia Nationala a Drumurilor din Romania" se incadreaza in categoria functionala a drumurilor nationale.

Art. 5. - Anexele nr. 1 si 2 la Hotararea Guvernului nr. 540/2000 privind aprobarea incadrarii in categorii functionale a drumurilor publice si a drumurilor de utilitate privata deschise circulatiei publice, publicata in Monitorul Oficial al Romaniei, Partea I, nr. 338 din 20 iulie 2000, cu modificarile si completarile ulterioare, se modifica in mod corespunzator cu prevederile prezentei hotarari.

PRIM-MINISTRU
ADRIAN NASTASE

Contrasemneaza:

Ministrul administratiei publice,
Octav Cozmanca
p. Ministrul lucrarilor publice, transporturilor si locuintei,
Traian Panait,
secretar de stat
Ministrul finantelor publice,
Mihai Nicolae Tanasescu

Bucuresti, 18 aprilie 2003.
Nr. 486.

ANEXĂ

LISTA
reprezentand sectoarele de drum care se transmit din domeniul public al judetului Valcea si din administrarea

Consiliul Judetean Valcea in domeniul public al statului si in administrarea Regiei Autonome "Administratia Nationala a Drumurilor din Romania" si care se claseaza ca drum national:

Nr. sectoarelor crt. de drum	Denumirea de drum	Positia din inventarul bunurilor apartinand domeniului public al judetului, aprobat prin Hotararea Guvernului nr. 1.363/2001	Cod de clasificare	Persoana juridica de la care se transmit sectoarele de drum	Persoana juridica la care se transmit sectoarele de drum	Lungimea totala (km) si pozitile kilometrice	Indicativul vechi	Indicativul nou
1.	DN 703 S Calimanesti -Jibelea	Nr. inventar 449	1.3.7.2	Judetul Valcea, din administrarea Consiliului Judetean Valcea	Statul roman, in administrarea Regiei Autonome "Administratia Nationala a Drumurilor din Romania"	2,7 0+000 - 2+200	DN 703 S	DN
2.	DN 703 L Turnu -Jibelea	Nr. inventar 451	1.3.7.2	Judetul Valcea, din administrarea Consiliului Judetean Valcea	Statul roman, in administrarea Regiei Autonome "Administratia Nationala a Drumurilor din Romania"	5,534 0+000 - 5+534	DN 703 L	DN

ROMÂNIA



MINISTERUL ADMINISTRAȚIEI ȘI INTERNELOR
DIRECȚIA GENERALĂ JURIDICĂ

DGJ.2196368/07.10.2011

CONSILIUL JUDEȚEAN VÂLCEA	
REGISTRATURĂ	
NR. 10743/14	11
ANUL 2011	LUNA OCTOMBRIE
07.10.2011	

Dr. Ion F. Măstăruș
Hoțărârea
Consiliului Județean
07.10.2011

Către
CONSILIUL JUDEȚEAN VÂLCEA
Domnului președinte **ION CÎLEA**

Referitor la adresa dumneavoastră cu nr. 10743/14.09.2011, prin care ați transmis instituției noastre spre promovare proiectul de **Hotărâre a Guvernului privind modificarea anexei nr. 2 la Hotărârea Guvernului nr. 540/2000 privind aprobarea încadrării în categorii funcționale a drumurilor publice și a drumurilor de utilitate privată deschise circulației publice**, vă comunicăm următoarele:

Pentru actualizarea anexelor la Hotărârea Guvernului nr. 540/2000 privind aprobarea încadrării în categorii funcționale a drumurilor publice și a drumurilor de utilitate privată deschise circulației publice, este necesară emiterea unei Hotărâri a Consiliului Județean Vâlcea, prin care se va aproba actualizarea anexei 2 la Hotărârea Guvernului nr. 540/2000.

Hotărârea Consiliului Județean Vâlcea nr. 94/2011, anexată proiectului de hotărâre a Guvernului, se referă la modificarea inventarul bunurilor aparținând domeniului public al județului Vâlcea.

Având în vedere că Hotărârea Guvernului nr. 540/2000 privind aprobarea încadrării în categorii funcționale a drumurilor publice și a drumurilor de utilitate privată deschise circulației publice a fost inițiată de Ministerul Transporturilor și Infrastructurii, pentru actualizarea anexelor acesteia, prevăzută la art. 13 din Ordonanța Guvernului nr. 43/1997 privind regimul juridic al drumurilor, cu modificările și completările ulterioare; urmează a vă adresa Ministerului Transporturilor și Infrastructurii, instituție cu atribuții în domeniu.

Cu deosebită stimă,


**Împuternicit - Director general,
Comisar de poliție,**

Lucian Călin ROȘAN

Dr. Ion F. Măstăruș
în tem. pr. de hot. ale Cons. Județean
dopo. ceea ce este în cadrul Cons. Județean
Transporturilor și Infrastructurii
07.10.2011



GUVERNUL ROMÂNIEI



MINISTERUL DEZVOLTĂRII REGIONALE
ȘI ADMINISTRĂȚIEI PUBLICE

www.mdrap.ro

Cabinet Secretar de Stat


Adresa: Flăcău, Județul Vâlcea

Nr. 42249/I.M/22.08.2013

Către,

CONSILIUL JUDEȚEAN VÂLCEA
Domnului Președinte, Ion CÎLEA

Stimate Domnule Președinte,



Revenim la adresa noastră nr. 36705/17.05.2013, cu privire la elaborarea proiectului de hotărâre a Guvernului privind actualizarea/revizuirea anexelor la Hotărârea Guvernului nr. 540/2000 privind aprobarea încadrării în categorii funcționale a drumurilor publice și a drumurilor de utilitate privată deschise circulației publice.

Având în vedere că, până în prezent, Consiliul Județean Vâlcea a transmis incomplet documentația și Anexele ne aflăm în imposibilitatea promovării proiectului de hotărâre a Guvernului mai sus menționat.

Vă rugăm să ne sprijiniți și să transmiteți Direcției Generale Infrastructură din cadrul Ministerului Dezvoltării Regionale și Administrației Publice și Anexele refăcute, având în vedere observațiile și recomandările pe care vi le-am transmis telefonic, conform modelului din Anexa la Hotărârea Guvernului nr. 540/2000, atât în scris, cât și în format electronic, până la data de **03 septembrie 2013**.

De asemenea, pentru elaborarea notei de fundamentare a proiectului de hotărâre de Guvern, vă rugăm să ne transmiteți motivația și toate documentele justificative care au stat la baza acestor modificări, față de forma prevăzută de H.G. nr. 540/2000.

Facem precizarea că, pentru orice modificare intervenită în anexe, (la traseul drumului, poziția kilometrică, lungimea reală, clasarea sau declasarea unui drum) este necesar să ne transmiteți un document justificativ și să aveți în vedere observațiile și recomandările transmise.

Informații suplimentare pot fi obținute de la: Alina Săvescu, consilier evaluare examinare, tel. 0372.114.552, e-mail: alina.savescu@mdrap.ro, Verginica Moldoveanu, consilier evaluare examinare, tel. 0372.114.552, e-mail: verginica.moldoveanu@mdrap.ro.

Cu stimă,

SECRETAR DE STAT,

Julian MATACHE

2013.08.26
Reg. consultative
27.08.2013