



## **HOTĂRÂRE**

**privind încheierea unui Acord de Parteneriat între Municipiul Râmnicu Vâlcea și Județul Vâlcea, în vederea realizării obiectivului de investiții „Amenajare sens giratoriu intersecția Calea lui Traian cu strada Posada”**

Consiliul Județean Vâlcea, întrunit în ședința ordinară din data de \_\_\_ decembrie 2021, la care participă un număr de \_\_\_ consilieri județeni din numărul total de 32 consilieri în funcție și Președintele Consiliului Județean Vâlcea;

Având în vedere Propunerea Președintelui Consiliului Județean Vâlcea, înregistrată sub nr. 20816 din 15 decembrie 2021;

Luând în considerare Referatul de aprobare al Președintelui Consiliului Județean Vâlcea, înregistrat sub nr. 20817 din 15 decembrie 2021;

Ținând cont de Hotărârea Consiliului Local al Municipiului Râmnicu Vâlcea nr.290 din 25 noiembrie 2021 privind încheierea unui Acord de Parteneriat între Municipiul Râmnicu Vâlcea și Județul Vâlcea, în vederea realizării obiectivului de investiții „Amenajare sens giratoriu intersecția Calea lui Traian cu strada Posada”.

Văzând adresa Consiliului Județean Vâlcea nr.20552 din 13 decembrie 2021, înregistrată la Direcția Generală de Asistență Socială și Protecția Copilului Vâlcea sub nr.77641 din 13 decembrie 2021 și adresa Direcției Generale de Asistență Socială și Protecția Copilului Vâlcea, înregistrată la Consiliul Județean Vâlcea sub nr.20552/R din 14 decembrie 2021;

În conformitate cu prevederile art.89 alin.(8), art.108 lit.e), art.173 alin.(1) lit.c) și lit.e) și alin.(4) lit.b), alin.(7) lit.c), art.286 alin.(3), art.287 lit.b), art.288, art.289, art.290, art.297, art.301, art.354, art.355, art.361 alin.(2), alin.(3) și alin.(4) din Ordonanța de urgență a Guvernului nr.57/2019 privind Codul administrativ, cu modificările și completările ulterioare, ale art.551, art.553 alin.(1) și alin.(4), art.554 alin.(2), art.555 alin.(2), art.693 - art.695 din Codul Civil al României, cu modificările și completările ulterioare, ale art.35 din Legea nr.273/2006 privind finanțele publice locale, cu modificările și completările ulterioare, ale Hotărârii Guvernului nr.1158/2001 privind transmiterea unui imobil situat în municipiul Râmnicu Vâlcea, județul Vâlcea, din domeniul public al statului în domeniul public al județului Vâlcea și în administrarea Consiliului Județean Vâlcea, precum și cele ale Hotărârilor Consiliului Județean Vâlcea nr.91 din 24 iulie 2003, nr.101 și nr.103 din 22 decembrie 2004 și nr.153 din 30 iulie 2021;

În temeiul prevederilor art.196 alin.(1) lit.a) din Ordonanța de Urgență a Guvernului nr.57/2019 privind Codul administrativ, cu modificările și completările ulterioare;

## HOTĂRĂȘTE:

**Art.1 (1)** Se aprobă încetarea dreptului de administrare instituit în favoarea Direcției Generale de Asistență Socială și Protecția Copilului Vâlcea asupra suprafeței de teren de 401 mp, care face parte din suprafața totală de 8.311,13 mp ce aparține domeniului public al Județului Vâlcea, înscrisă în Cartea Funciară nr.39840.

**(2)** Hotărârea Consiliului Județean Vâlcea nr.101 din 22 decembrie 2004 privind înființarea Direcției Generale de Asistență Socială și Protecția Copilului Vâlcea, cu modificările și completările ulterioare, se modifică în mod corespunzător.

**(3)** Predarea – preluarea terenului se va realiza pe bază de proces verbal încheiat între Județul Vâlcea prin Consiliul Județean Vâlcea și Direcția Generală de Asistență Socială și Protecția Copilului Vâlcea.

**Art.2 (1)** Se aprobă trecerea imobilului teren în suprafață de 401 mp, situat în Râmnicu Vâlcea – Troianu, județul Vâlcea, identificat potrivit anexei nr.1 la prezenta hotărâre, parte integrantă din aceasta, din domeniul public al Județului Vâlcea în domeniul privat al Județului Vâlcea.

**(2)** Se aprobă realizarea demersurilor de dezmembrare a imobilului menționat la alin.(1), precum și acoperirea cheltuielilor ocazionate de către Municipiul Râmnicu Vâlcea.

**(3)** Se împuternicește Președintele Consiliului Județean Vâlcea, domnul Constantin Rădulescu, pentru și în numele Unității Administrativ-Teritoriale - Județul Vâlcea să semneze înscrisurile necesare finalizării procedurii de dezmembrare și orice alte documente necesare.

**(4)** Hotărârea Consiliului Județean Vâlcea nr.103 din 21 decembrie 1999 privind însușirea inventarului bunurilor care alcătuiesc domeniul public al județului Vâlcea, cu modificările și completările ulterioare, se modifică în mod corespunzător.

**Art.3** Se aprobă constituirea dreptului de suprafață, cu titlu gratuit, asupra terenului aparținând domeniului privat al Județului Vâlcea în suprafață de 401 mp, menționat la art.2 alin.(1), în favoarea Municipiului Râmnicu Vâlcea, în vederea realizării obiectivului de investiții "Amenajare sens giratoriu intersecția Calea lui Traian cu strada Posada".

**Art.4 (1)** Se aprobă Acordul de Parteneriat între Municipiul Râmnicu Vâlcea și Județul Vâlcea în vederea realizării obiectivului de investiții "Amenajare sens giratoriu intersecția Calea lui Traian cu strada Posada"

conform anexei nr.2 la prezenta hotărâre, ce face parte integrantă din aceasta.

(2) Se împuternicește Președintele Consiliului Județean Vâlcea, domnul Constantin Rădulescu, pentru și în numele Unității Administrativ-Teritoriale - Județul Vâlcea să semneze Acordul de Parteneriat și orice alte acte necesare.

(3) Predarea – preluarea imobilului se va realiza pe bază de proces verbal încheiat între Județul Vâlcea prin Consiliul Județean Vâlcea și Municipiul Râmnicu Vâlcea.

**Art.5** Secretarul General al Județului Vâlcea, prin Serviciul Cancelarie, va comunica prezenta hotărâre Direcției Generale Economice, Direcției Generale Administrație Locală, Direcției Generale Tehnice, precum și Primăriei Municipiului Râmnicu Vâlcea, în vederea aducerii la îndeplinire a prevederilor ei și va asigura publicarea acesteia pe site-ul Consiliului Județean Vâlcea și în Monitorul Oficial al Județului Vâlcea.

*Prezenta hotărâre a fost adoptată cu respectarea prevederilor art.139 alin.(3) lit.g coroborate cu cele ale art.182 alin.(4) din Ordonanța de Urgență a Guvernului nr.57/2019 privind Codul administrativ, cu modificările și completările ulterioare, cu un număr de ... voturi pentru, ... voturi împotriva și ... abțineri.*



**PREȘEDINTE,**

**Constantin RĂDULESCU**

**AVIZAT PENTRU LEGALITATE  
SECRETAR GENERAL AL JUDEȚULUI,**

**Daniela CALIANU**

**AVIZAT  
DIRECTOR GENERAL,**

**Bogdan Paul LĂSTUN**

**Râmnicu Vâlcea,  
Nr. \_\_\_\_\_ din \_\_\_\_\_ 2021**

Prenume, nume	Funcția	Semnătura	Verificat Director General Adjunct	Data
Întocmit: Laura Ștefania Florica /1ex.	Consilier juridic			15.12.2021

ANEXA NR.1  
la Hotărârea Consiliului Județean Vâlcea nr. \_\_\_\_ din \_\_\_\_ .12.2021

**DATELE DE IDENTIFICARE  
ALE IMOBILULUI TEREN CARE SE PREDĂ MUNICIPIULUI RÂMNICU VÂLCEA ÎN VEDEREA  
REALIZĂRII OBIECTIVULUI DE INVESTIȚII "AMENAJARE SENS GIRATORIU INTERSECȚIA  
CALEA LUI TRAIAN CU STRADA POSADA"**

Nr. crt.	Denumirea bunului	Elemente de identificare -bun propus a se preda-	Valoare inventar suprafața totală de teren 8.311,13 mp (lei)	Valoare de inventar suprafața de teren 401 mp (lei)
1.	Teren aferent imobil Troian în suprafața totală de teren de 8.311,13 mp; Extras Carte Funciară nr. 39840, Număr cadastral 39840	Suprafața de teren de 401 mp care se va preda Municipiului Râmnicu Vâlcea; Adresa: Municipiul Ramnicu Vâlcea, localitatea componentă Troian	540.139,60	26.060,95



**PREȘEDINTE,**

**Constantin RĂDULESCU**

Prenume, Nume	Funcția	Semnătura	Verificat Șef serviciu Director General Adjunct	Data
Elaborat: Monica Popescu Laura Ștefania Florică 1 ex	Consilier			14.12.2021

ANEXA NR.2.  
la Hotărârea Consiliului Județean Vâlcea  
nr. \_\_\_\_\_ din \_\_\_\_\_.12.2021

CONSILIUL LOCAL AL MUNICIPIULUI  
RÂMNICU VÂLCEA  
Nr. \_\_\_\_\_ din \_\_\_\_\_.2021

CONSILIUL JUDEȚEAN VÂLCEA  
Nr. \_\_\_\_\_ din \_\_\_\_\_.2021

## ACORD DE PARTENERIAT

*În temeiul dispozițiilor art.89, alin.(8), art.108, lit.e), art.173, alin.(1), lit.e), alin.(7), lit.c) din Ordonanța de urgență a Guvernului nr.57/2019 privind Codul administrativ, cu modificările și completările ulterioare, coroborate cu cele ale art.35, alin.(1) din Legea nr.273/2006 privind finanțele publice locale, cu modificările și completările ulterioare, ale art.1949 din Codul Civil, republicat, cu modificările și completările ulterioare, s-a convenit încheierea prezentului Acord de Parteneriat.*

### Capitolul I: PĂRȚILE SEMNATARE

**Art.1:** Părțile prezentului Acord de Parteneriat, denumit în continuare Acord, sunt:

**A.MUNICIPIUL RÂMNICU VÂLCEA**, prin Consiliul Local al Municipiului Râmnicu Vâlcea, cu sediul în municipiul Râmnicu Vâlcea, județul Vâlcea, titulară a codului de înregistrare fiscală nr. \_\_\_\_\_ și a CONT IBAN \_\_\_\_\_, deschis la \_\_\_\_\_, prin domnul Mircia Gutău, Primar și

**B. JUDEȚUL VÂLCEA**, prin Consiliul Județean Vâlcea, cu sediul în municipiul Râmnicu Vâlcea, str.General Praporgescu nr.1, titular al codului de înregistrare fiscală nr.2540929, reprezentat prin domnul Constantin Rădulescu, Președinte.

### Capitolul II: OBIECTUL ACORDULUI DE PARTENERIAT

**Art.2:** Obiectul Acordului îl constituie asocierea între Municipiul Râmnicu Vâlcea și Județul Vâlcea în vederea realizării obiectivului de investiții "Amenajare sens giratoriu intersecția Calea lui Traian cu strada Posada".

**Art.3:** Prezentul Acord stabilește:

- drepturile și obligațiile părților;
- obligațiile financiare ale părților semnatare;
- obligativitatea confidențialității datelor și a informațiilor în posesia cărora intră oricare dintre persoanele implicate în acest proces.

**Art.4:** Părțile semnatare stabilesc principiile care stau la baza aplicării Acordului de asociere și se obligă să acționeze consecvent pentru respectarea lor sub forma:

- a) menținerii autonomiei juridice, decizionale și financiare a fiecărei autorități publice semnatare;
- b) îmbinării în mod echitabil a nevoilor cu resursele disponibile între părțile semnatare;
- c) respectării reciproce a confidențialității în desfășurarea activității și respectarea rezultatelor;
- d) respectarea cadrului legal, metodologic și procedural, specific activității desfășurate.

### **Capitolul III: DURATA ACORDULUI DE ASOCIERE**

**Art.5:** Prezentul Acord de Parteneriat intră în vigoare la data semnării de către ambele părți și se întinde pe perioada existenței construcției ce urmează a fi edificată pe acesta.

### **Capitolul IV: DREPTURILE ȘI OBLIGAȚIILE PĂRȚILOR**

**Art.6:** Părțile semnatare ale prezentului Acord au următoarele **drepturi:**

- a) să solicite și să beneficieze de servicii de specialitate pentru îmbunătățirea eficienței activității desfășurate, în scopul atingerii obiectivului autorităților publice implicate în realizarea scopului prezentului Acord;
- b) să fie informate în mod exclusiv și operativ asupra problemelor și neregularităților constatate, referitoare la punerea în operă a obiectivului de investiții;
- c) să primească în mod exclusiv rapoarte de specialitate de la specialiștii implicați în proiectarea și executarea lucrărilor;
- d) să hotărască asupra acțiunilor necesare realizării obiectului de activitate ale prezentului Acord.

**Art.7:** **Municipiul Râmnicu Vâlcea** are următoarele **obligații:**

- a) să preia pe bază de proces verbal de predare-primire suprafața de teren de 401 mp, situată în municipiul Râmnicu Vâlcea, localitatea componentă Troianu, județul Vâlcea;
- b) să identifice sursele financiare pentru realizarea obiectivului de investiții și întocmirea documentației necesare obținerii avizelor și autorizațiilor în vederea executării lucrărilor;
- c) să asigure accesul la date, informații și documente în vederea atingerii obiectivului propus;
- d) să asigure urmărirea executării lucrărilor prin diriginte de șantier autorizat;
- e) să ordonanțeze la plată, prin ordonatorul principal de credite, situațiile de lucrări numai dacă acestea sunt însușite prin semnare de personalul tehnic de specialitate, diriginte de șantier și în urma încheierii procesului-verbal de recepție la

terminarea lucrărilor semnat de comisia de recepție, constituită potrivit dispozițiilor legale;

f) să informeze Consiliul Județean Vâlcea cu privire la modul de realizare a lucrărilor executate;

g) să țină evidența financiară a cheltuielilor efectuate pentru realizarea obiectului asocierii;

h) să întocmească documentațiile cadastrale în vederea dezmembrării suprafeței de 401 mp care se va pune la dispoziția Municipiului Râmnicu Vâlcea;

i) să refacă împrejmuirea pe restul de proprietate.

**Art.8: Județul Vâlcea are următoarele obligații:**

a) să predea Municipiului Râmnicu Vâlcea suprafața de teren de 401 mp, liberă de sarcini.

**Capitolul V: DISPOZIȚII FINALE**

- (1) Orice modificare a prezentului acord se va realiza prin acordul părților conform legislației în vigoare în domeniul obiectului acordului de parteneriat.
- (2) Toate neînțelegerile rezultate din prezentul acord sau în legătură cu el, pe care părțile nu le pot rezolva pe cale amiabilă, vor fi soluționate de instanțele judecătorești competente.
- (3) Părțile sunt de acord că prezentul acord de parteneriat este guvernat de legea română.

*Prezentul Acord a fost încheiat în 2 (două) exemplare, toate fiind identic egale din punct de vedere juridic, câte un exemplar pentru fiecare parte semnatară, astăzi,*

.....

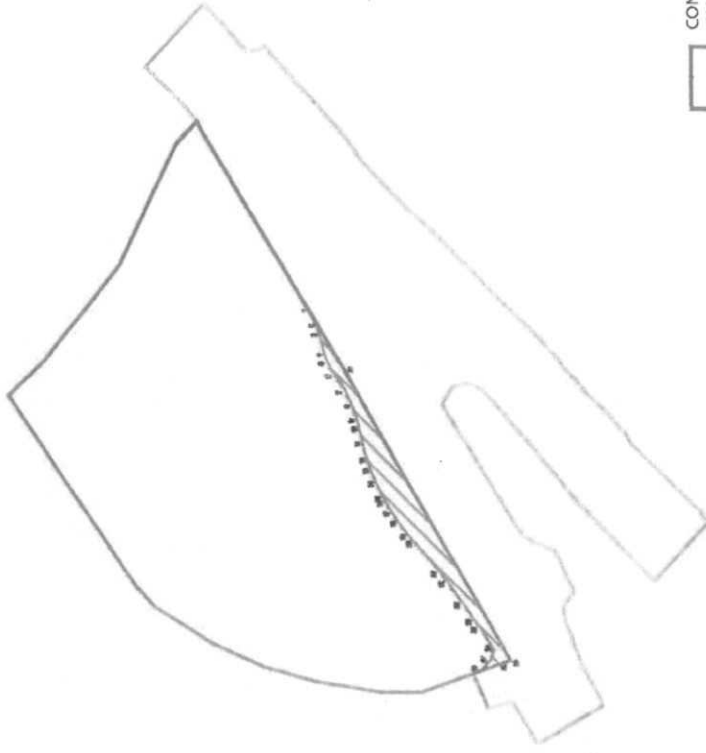


**PREȘEDINTE,**

**Constantin RĂDULESCU**

Prenume, Nume	Funcția	Semnătura	Verificat Șef serviciu Director General Adjunct	Data
Elaborat: Monica Popescu Laura Ștefania Florică 1 ex	Consilier			14.12.2021

ANEXA NR.2.  
la Hotărârea Consiliului Județean Vâlcea nr. \_\_\_\_\_ din \_\_\_\_\_ 12.2021



S. ex. nr. cad. 39840

Nr. Pnt.	Descrierea poligonului	X [m]	Y [m]	Unghiul θ(U+1)
1	286101.029	449183.180	3.200	2.401
2	286102.846	449183.180	3.200	4.171
3	286104.494	449182.103	3.247	3.047
4	286106.841	449183.132	3.245	3.245
5	286104.608	449181.187	3.245	3.245
6	286103.285	449178.372	3.259	3.259
7	286101.962	449174.377	3.257	3.257
8	286098.866	449170.809	3.269	3.269
9	286097.728	449167.441	3.269	3.269
10	286097.111	449164.927	3.214	3.214
11	286094.205	449162.477	3.229	3.229
12	286091.328	449157.417	3.439	3.439
13	286089.328	449154.831	3.439	3.439
14	286086.109	449151.626	3.437	3.437
15	286081.438	449148.080	3.437	3.437
16	286076.187	449144.264	3.437	3.437
17	286070.721	449140.264	3.437	3.437
18	286065.209	449136.823	3.223	3.223
19	286059.515	449132.100	3.182	3.182
20	286053.732	449127.100	3.182	3.182
21	286047.875	449121.823	3.182	3.182
22	286041.952	449116.264	4.518	4.518
23	286035.975	449110.437	4.518	4.518
24	286029.952	449104.264	4.518	4.518
25	286023.875	449097.721	4.518	4.518
26	286017.750	449090.866	4.518	4.518
27	286011.575	449083.693	4.518	4.518
28	286005.350	449076.216	4.518	4.518
29	285999.075	449068.549	4.518	4.518
30	285992.750	449060.693	4.518	4.518
31	285986.375	449052.549	4.518	4.518
32	285979.950	449044.116	4.518	4.518
33	285973.475	449035.401	4.518	4.518
34	285966.950	449026.401	4.518	4.518
35	285960.375	449017.116	4.518	4.518
36	285953.750	449007.649	4.518	4.518
37	285947.075	449000.000	4.518	4.518
38	285940.350	449000.000	4.518	4.518
39	285933.575	449000.000	4.518	4.518
40	285926.750	449000.000	4.518	4.518
41	285919.875	449000.000	4.518	4.518
42	285912.950	449000.000	4.518	4.518
43	285905.975	449000.000	4.518	4.518
44	285898.950	449000.000	4.518	4.518
45	285891.875	449000.000	4.518	4.518
46	285884.750	449000.000	4.518	4.518
47	285877.575	449000.000	4.518	4.518
48	285870.350	449000.000	4.518	4.518
49	285863.175	449000.000	4.518	4.518
50	285855.950	449000.000	4.518	4.518
51	285848.675	449000.000	4.518	4.518
52	285841.350	449000.000	4.518	4.518
53	285833.975	449000.000	4.518	4.518
54	285826.550	449000.000	4.518	4.518
55	285819.075	449000.000	4.518	4.518
56	285811.550	449000.000	4.518	4.518
57	285803.975	449000.000	4.518	4.518
58	285796.350	449000.000	4.518	4.518
59	285788.675	449000.000	4.518	4.518
60	285780.950	449000.000	4.518	4.518
61	285773.175	449000.000	4.518	4.518
62	285765.350	449000.000	4.518	4.518
63	285757.475	449000.000	4.518	4.518
64	285749.550	449000.000	4.518	4.518
65	285741.575	449000.000	4.518	4.518
66	285733.550	449000.000	4.518	4.518
67	285725.475	449000.000	4.518	4.518
68	285717.350	449000.000	4.518	4.518
69	285709.175	449000.000	4.518	4.518
70	285700.950	449000.000	4.518	4.518
71	285692.675	449000.000	4.518	4.518
72	285684.350	449000.000	4.518	4.518
73	285675.975	449000.000	4.518	4.518
74	285667.550	449000.000	4.518	4.518
75	285659.075	449000.000	4.518	4.518
76	285650.550	449000.000	4.518	4.518
77	285641.975	449000.000	4.518	4.518
78	285633.350	449000.000	4.518	4.518
79	285624.675	449000.000	4.518	4.518
80	285615.950	449000.000	4.518	4.518
81	285607.175	449000.000	4.518	4.518
82	285598.350	449000.000	4.518	4.518
83	285589.475	449000.000	4.518	4.518
84	285580.550	449000.000	4.518	4.518
85	285571.575	449000.000	4.518	4.518
86	285562.550	449000.000	4.518	4.518
87	285553.475	449000.000	4.518	4.518
88	285544.350	449000.000	4.518	4.518
89	285535.175	449000.000	4.518	4.518
90	285525.950	449000.000	4.518	4.518
91	285516.675	449000.000	4.518	4.518
92	285507.350	449000.000	4.518	4.518
93	285497.975	449000.000	4.518	4.518
94	285488.550	449000.000	4.518	4.518
95	285479.075	449000.000	4.518	4.518
96	285469.550	449000.000	4.518	4.518
97	285459.975	449000.000	4.518	4.518
98	285450.350	449000.000	4.518	4.518
99	285440.675	449000.000	4.518	4.518
100	285430.950	449000.000	4.518	4.518
101	285421.175	449000.000	4.518	4.518
102	285411.350	449000.000	4.518	4.518
103	285401.475	449000.000	4.518	4.518
104	285391.550	449000.000	4.518	4.518
105	285381.575	449000.000	4.518	4.518
106	285371.550	449000.000	4.518	4.518
107	285361.475	449000.000	4.518	4.518
108	285351.350	449000.000	4.518	4.518
109	285341.175	449000.000	4.518	4.518
110	285330.950	449000.000	4.518	4.518
111	285320.675	449000.000	4.518	4.518
112	285310.350	449000.000	4.518	4.518
113	285300.075	449000.000	4.518	4.518
114	285289.750	449000.000	4.518	4.518
115	285279.375	449000.000	4.518	4.518
116	285268.950	449000.000	4.518	4.518
117	285258.475	449000.000	4.518	4.518
118	285247.950	449000.000	4.518	4.518
119	285237.375	449000.000	4.518	4.518
120	285226.750	449000.000	4.518	4.518
121	285216.075	449000.000	4.518	4.518
122	285205.350	449000.000	4.518	4.518
123	285194.575	449000.000	4.518	4.518
124	285183.750	449000.000	4.518	4.518
125	285172.875	449000.000	4.518	4.518
126	285161.950	449000.000	4.518	4.518
127	285150.975	449000.000	4.518	4.518
128	285139.950	449000.000	4.518	4.518
129	285128.875	449000.000	4.518	4.518
130	285117.750	449000.000	4.518	4.518
131	285106.575	449000.000	4.518	4.518
132	285095.350	449000.000	4.518	4.518
133	285084.075	449000.000	4.518	4.518
134	285072.750	449000.000	4.518	4.518
135	285061.375	449000.000	4.518	4.518
136	285049.950	449000.000	4.518	4.518
137	285038.475	449000.000	4.518	4.518
138	285026.950	449000.000	4.518	4.518
139	285015.375	449000.000	4.518	4.518
140	285003.750	449000.000	4.518	4.518
141	284992.075	449000.000	4.518	4.518
142	284980.350	449000.000	4.518	4.518
143	284968.575	449000.000	4.518	4.518
144	284956.750	449000.000	4.518	4.518
145	284944.875	449000.000	4.518	4.518
146	284932.950	449000.000	4.518	4.518
147	284920.975	449000.000	4.518	4.518
148	284908.950	449000.000	4.518	4.518
149	284896.875	449000.000	4.518	4.518
150	284884.750	449000.000	4.518	4.518
151	284872.575	449000.000	4.518	4.518
152	284860.350	449000.000	4.518	4.518
153	284848.075	449000.000	4.518	4.518
154	284835.750	449000.000	4.518	4.518
155	284823.375	449000.000	4.518	4.518
156	284810.950	449000.000	4.518	4.518
157	284798.475	449000.000	4.518	4.518
158	284785.950	449000.000	4.518	4.518
159	284773.375	449000.000	4.518	4.518
160	284760.750	449000.000	4.518	4.518
161	284748.075	449000.000	4.518	4.518
162	284735.350	449000.000	4.518	4.518
163	284722.575	449000.000	4.518	4.518
164	284709.750	449000.000	4.518	4.518
165	284696.875	449000.000	4.518	4.518
166	284683.950	449000.000	4.518	4.518
167	284670.975	449000.000	4.518	4.518
168	284657.950	449000.000	4.518	4.518
169	284644.875	449000.000	4.518	4.518
170	284631.750	449000.000	4.518	4.518
171	284618.575	449000.000	4.518	4.518
172	284605.350	449000.000	4.518	4.518
173	284592.075	449000.000	4.518	4.518
174	284578.750	449000.000	4.518	4.518
175	284565.375	449000.000	4.518	4.518
176	284551.950	449000.000	4.518	4.518
177	284538.475	449000.000	4.518	4.518
178	284524.950	449000.000	4.518	4.518
179	284511.375	449000.000	4.518	4.518
180	284497.750	449000.000	4.518	4.518
181	284484.075	449000.000	4.518	4.518
182	284470.350	449000.000	4.518	4.518
183	284456.575	449000.000	4.518	4.518
184	284442.750	449000.000	4.518	4.518
185	284428.875	449000.000	4.518	4.518
186	284414.950	449000.000	4.518	4.518
187	284400.975	449000.000	4.518	4.518
188	284386.950	449000.000	4.518	4.518
189	284372.875	449000.000	4.518	4.518
190	284358.750	449000.000	4.518	4.518
191	284344.575	449000.000	4.518	4.518
192	284330.350	449000.000	4.518	4.518
193	284316.075	449000.000	4.518	4.518
194	284301.750	449000.000	4.518	4.518
19				

### **PROPUNERE**

**referitoare la inițierea proiectului de hotărâre privind încheierea unui Acord de Parteneriat între Municipiul Râmnicu Vâlcea și Județul Vâlcea, în vederea realizării obiectivului de investiții "Amenajare sens giratoriu intersecția Calea lui Traian cu strada Posada"**

**Prin prezentul proiect de hotărâre se propune încheierea unui Acord de Parteneriat între Municipiul Râmnicu Vâlcea și Județul Vâlcea, în vederea realizării obiectivului de investiții "Amenajare sens giratoriu intersecția Calea lui Traian cu strada Posada".**

Pentru realizarea acestui obiectiv de investiții este necesar a se parcurge în conformitate cu prevederile legale următoarele etape:

➤ încetarea dreptului de administrare al Direcției Generale de Asistență Socială și Protecția Copilului Vâlcea asupra suprafeței de teren de 401 mp din totalul de 8.311,13 mp acordat potrivit Hotărârii Consiliului Județean Vâlcea nr.101 din 22.12.2004 privind înființarea Direcției Generale de Asistență Socială și Protecția Copilului Vâlcea 2004, în care funcționează centrul CIA Troianu și preluarea-predarea acesteia, pe bază de proces verbal încheiat între Consiliul Județean Vâlcea și Direcția Generală de Asistență Socială și Protecția Copilului Vâlcea. În aceste condiții Hotărârea Consiliului Județean Vâlcea nr.101 din 22.12.2004 privind înființarea Direcției Generale de Asistență Socială și Protecția Copilului Vâlcea, cu modificările și completările ulterioare, urmând a se modifica în mod corespunzător;

➤ trecerea din domeniul public în domeniul privat al Județului Vâlcea a suprafeței menționate;

➤ întocmirea tuturor documentațiilor cadastrale, actului de dezmembrare, precum și a înscrisurilor necesare finalizării procedurii de dezmembrare a suprafeței de teren de 401 mp, precum și refacerea împrejuririi pe restul de proprietate, de către Primăria Municipiului Râmnicu Vâlcea, astfel cum și-au asumat potrivit art.7 lit.h) și i) din Acordul de Parteneriat încheiat între Municipiul Râmnicu Vâlcea și Județul Vâlcea, anexă la Hotărârea Consiliului Local al Municipiului Râmnicu Vâlcea nr.290 din 25 noiembrie 2021 și suportarea chetuielilor aferente realizării acestor demersuri;

- împuternicirea Președintelui Consiliului Județean Vâlcea pentru semnarea tuturor documentațiilor cadastrale, actului de dezmembrare, precum și a înscrisurilor necesare finalizării procedurii de dezmembrare;
- constituirea cu titlu gratuit a unui drept de suprafață pentru suprafața de teren care va fi afectată de realizarea investiției în condițiile legii;
- încheierea unui Acord de Parteneriat între Municipiul Râmnicu Vâlcea și Județul Vâlcea și împuternicirea Președintelui Consiliului Județean Vâlcea pentru semnarea acestuia.

Prin Hotărârea Consiliului Local al Municipiului Râmnicu Vâlcea nr.290 din 25.11.2021 s-a aprobat încheierea unui Acord de Parteneriat încheiat între Municipiul Râmnicu Vâlcea și Județul Vâlcea, în vederea realizării obiectivului de investiții "Amenajare sens giratoriu intersecția Calea lui Traian cu strada Posada".

Imobilul teren aflat în domeniul public al Județului Vâlcea adus în discuție este deținut conform Hotărârii Guvernului nr.1158/2001 prin care s-a aprobat transmiterea unui imobil situat în municipiul Râmnicu Vâlcea, județul Vâlcea, din domeniul public al statului în domeniul public al județului Vâlcea și în administrarea Consiliului Județean Vâlcea.

Prin Hotărârea Consiliului Județean Vâlcea nr.91 din 24 iulie 2003 privind modificarea anexei la HCJ nr.103/1999 privind însușirea inventarului bunurilor care alcătuiesc domeniul public al județului Vâlcea, cu modificările și completările ulterioare a fost completat domeniul public al județului Vâlcea și cu acest imobil, potrivit punctului 26 din Anexa ce face parte integrantă din aceasta.

Prin Hotărârea Consiliului Județean Vâlcea nr.101 din 22 decembrie 2004 terenul în suprafață de 8.311,13 mp, precum și un imobil construcție cu suprafața construită de 443,09 mp au fost date în administrarea Direcției Generale de Asistență Socială și Protecția Copilului Vâlcea.

În conformitate cu prevederile art.89 alin.(8) din Ordonanța de urgență a Guvernului nr.57/2019 privind Codul administrativ, cu modificările și completările ulterioare, unitățile administrativ-teritoriale pot încheia între ele acorduri și pot participa, inclusiv prin alocare de fonduri, la inițierea și la realizarea unor programe de dezvoltare zonală sau regională, în baza hotărârilor adoptate de autoritățile deliberative de la nivelul acestora, în condițiile legii.

Potrivit art.108, lit.e) din Ordonanța de urgență a Guvernului nr. 57/2019 privind Codul administrativ, cu modificările și completările ulterioare, consiliile locale și județene pot hotărî, în exercitarea atribuțiilor care le revin în ceea ce privește administrarea domeniului public și privat, valorificarea bunurilor care aparțin acestora, prin alte modalități prevăzute de lege.

Comparând prevederile art.297 cu cele ale art.108 lit. e) din Ordonanța de urgență a Guvernului nr.57/2019 privind Codul Administrativ, cu modificările și

completările ulterioare rezultă faptul că bunurile aparținând domeniului privat al unității administrativ teritoriale pot fi valorificate și prin alte modalități prevăzute de lege, ca de exemplu superficia, drept real imobiliar.

De asemenea, potrivit art.173, alin.(1), lit.e), consiliul județean are ca atribuții cooperarea interinstituțională pe plan intern și extern, iar conform alin.(7), lit.c), consiliul județean hotărăște, în condițiile legii, cooperarea sau asocierea cu alte unități administrativ-teritoriale din țară ori din străinătate, precum și aderarea la asociații naționale și internaționale ale autorităților administrației publice locale, în vederea promovării unor interese comune.

**Având în vedere prevederile legale invocate propunem inițierea proiectului de hotărâre privind încheierea unui Acord de Parteneriat între Municipiul Râmnicu Vâlcea și Județul Vâlcea, în vederea realizării obiectivului de investiții "Amenajare sens giratoriu intersecția Calea lui Traian cu strada Posada".**


**PREȘEDINTE,**  
  
**Constantin RĂDULESCU**

**DIRECTOR GENERAL,**

**Ioan TĂMAȘ**

**DIRECTOR GENERAL**

**Bogdan-Paul LĂSTUN**

Prenume, Nume	Funcția	Semnătura	Verificat Șef serviciu / Director/General Adjunct	Data
Elaborat:Monica Popescu Laura Ștefania Florica 1 ex	Consilier Consilier Juridic			15.12.2021

**REFERAT DE APROBARE**

**pentru elaborarea și adoptarea proiectului de hotărâre privind încheierea unui Acord de Parteneriat între Municipiul Râmnicu Vâlcea și Județul Vâlcea, în vederea realizării obiectivului de investiții „Amenajare sens giratoriu intersecția Calea lui Traian cu strada Posada”**

Prezentul referat de aprobare este elaborat în conformitate cu prevederile art. 182 alin. (4) din Ordonanța de urgență a Guvernului nr. 57/2019 privind Codul administrativ, cu modificările și completările ulterioare, ale art. 6 alin.(3) și art. 30 alin. (1) lit.c) și alin. (2) din Legea nr. 24/2000, privind normele de tehnică legislativă pentru elaborarea actelor normative, republicată, cu modificările și completările ulterioare, reprezentând instrumentul de prezentare și motivare a proiectului de hotărâre privind încheierea unui Acord de Parteneriat între Municipiul Râmnicu Vâlcea și Județul Vâlcea, în vederea realizării obiectivului de investiții ”Amenajare sens giratoriu intersecția Calea lui Traian cu strada Posada”.

Amplasamentul obiectivului de investiții menționat afectează o parte din terenul aflat în domeniul public al Municipiului Râmnicu Vâlcea, înscris în Cărțile Funciare nr.44659 și nr.52307, dar și o suprafață de teren de 401 mp aflată în domeniul public al Județului Vâlcea, care face parte din suprafața totală de 8.311,13 mp, înscrisă în Cartea Funciară nr.39840.

Imobilul teren aflat în domeniul public al Județului Vâlcea adus în discuție este deținut conform Hotărârii Guvernului nr.1158/2001 prin care s-a aprobat transmiterea unui imobil situat în municipiul Râmnicu Vâlcea, județul Vâlcea, din domeniul public al statului în domeniul public al județului Vâlcea și în administrarea Consiliului Județean Vâlcea.

Prin Hotărârea Consiliului Județean Vâlcea nr. 91 din 24 iulie 2003 a fost completat domeniul public al județului Vâlcea și cu acest imobil, porivit anexei , pct.26 ce face parte integrantă din aceasta.

Prin Hotărârea Consiliului Județean Vâlcea nr.101 din 22.12.2004 terenul în suprafață de 8.311,13 mp, precum și un imobil-construcție cu suprafața construită de 443,09 mp, a fost dat în administrarea Direcției Generale de Asistență Socială și Protecția Copilului Vâlcea.

Având în vedere cele menționate, Primăria Municipiului Râmnicu Vâlcea prin adresa înregistrată la Consiliul Județean Vâlcea sub nr.20172

din 08.12.2021 ne-a transmis Hotărârea Consiliului Local al Municipiului Râmnicu Vâlcea nr.290 din 25.11.2021, prin care s-a aprobat încheierea unui Acord de Parteneriat între Municipiul Râmnicu Vâlcea și Județul Vâlcea, în vederea realizării obiectivului de investiții "Amenajare sens giratoriu intersecția Calea lui Traian cu strada Posada".

Comparând prevederile art.297 cu cele ale art.108 lit. e) din Ordonanța de urgență a Guvernului nr.57/2019 privind Codul Administrativ, cu modificările și completările ulterioare rezultă faptul că bunurile aparținând domeniului privat al unității administrativ teritoriale pot fi valorificate și prin alte modalități prevăzute de lege, ca de exemplu suprafața, drept real imobiliar.

În ceea ce privește regimul juridic al proprietății private a statului sau a unităților administrativ-teritoriale, potrivit art.355 din Ordonanța de urgență a Guvernului nr.57/2019 privind Codul Administrativ, cu modificările și completările ulterioare, bunurile care fac parte din domeniul privat al acestora se află în circuitul civil și se supun regulilor prevăzute de Legea nr.287/2009, republicată, cu modificările și completările ulterioare, dacă prin lege nu se prevede astfel.

În sensul celor prezentate mai sus, conform art.553 din Codul Civil al României, sunt obiect al proprietății private toate bunurile de uz sau de interes privat aparținând persoanelor fizice, persoanelor juridice de drept privat sau de drept public, inclusiv bunurile care alcătuiesc domeniul privat al statului și al unităților administrativ-teritoriale. Alin.(4) al aceluiași articol stipulează că bunurile obiect al proprietății private, indiferent de titular, sunt și rămân în circuitul civil, dacă prin lege nu se dispune altfel. Ele pot fi înstrăinate, pot face obiectul unei urmăriri silite și pot fi dobândite prin orice mod prevăzut de lege.

Trecerea unui bun, respectiv în speță a suprafeței de teren de 401 mp, din domeniul public în domeniul privat al aceluiași titular al dreptului de proprietate, se realizează în conformitate cu prevederile art.354, alin.(1) și (2) și art.361, alin.(2) din Ordonanța de urgență a Guvernului nr.57/2019 privind Codul administrativ, cu modificările și completările ulterioare, din care reiese împrejurarea motivării, în mod obligatoriu a încetării uzului și interesului public local.

Argumentarea aspectului menționat anterior, pornește de la faptul că suprafața de teren invocată în hotărârea de mai sus, se află în administrarea Direcției Generale de Asistență Socială și Protecția Copilului Vâlcea, fiind încredințată Centrului de Îngrijire și Asistență pentru Persoane Adulțe cu Dizabilități Troianu (CIA) Troianu, din subordinea acesteia.

Prin adresa nr.20552 din 13 decembrie 2021 Consiliul Județean Vâlcea a înaintat acestei instituții solicitarea de a prezenta un punct de

vedere în care să se precizeze dacă acest imobil este folosit pentru desfășurarea activității lor.

Potrivit adresei înregistrată la Consiliul Județean Vâlcea sub nr.20552/R din 14 decembrie 2021, Direcția Generală de Asistență Socială și Protecția Copilului Vâlcea ne-a comunicat faptul că suprafața de teren de 401 mp are destinația "livadă" și preluarea acesteia în domeniul public al Județului Vâlcea nu afectează desfășurarea activității serviciului social.

Un aspect important pentru trecerea bunului în domeniul privat al Județului Vâlcea îl reprezintă încetarea uzului și interesului public județean și transformarea într-un uz și interes privat județean aspect care este justificat de următoarele aspecte:

- intersecția Calea lui Traian cu strada Posada este intens circulată, fiind unicul punct de ieșire către un număr mare de unități administrativ-teritoriale din județul Vâlcea (Ocnele Mari, Băile Govora, Horezu, Drăgășani, Mihăești, etc), dar și către județele vecine ( Gorj și Dolj), folosită atât de către participanții la trafic din acestea, dar și pentru a se ajunge la atracțiile turistice din aceste zone, recunoscute la nivel național;

- prin construirea acestui sens giratoriu, ar urma să crească gradul de siguranță rutieră pentru participanții la trafic, ar fi redus numărul de accidente, dar și blocajele care apar în punctul respectiv, mai ales în orele de vârf în care cetățenii din unitățile administrativ teritoriale ce deserveșc acest punct de legătură se deplasează către și de la locurile de muncă și unitățile de învățământ din municipiul Râmnicu Vâlcea;

- totodată, prin construirea acestui sens giratoriu, se fluidizează traficul din zonă și se realizează circulația și pe DN64 și DN 67 în condiții de siguranță.

Având în vedere argumentarea anterioară privind oportunitatea și necesitatea amenajării sensului giratoriu de la intersecția Calea lui Traian cu strada Posada, considerăm îndeplinită cerința existenței interesului pentru trecerea din domeniul public al Județului Vâlcea în domeniul privat al Județului Vâlcea a suprafeței de 401 mp necesară realizării investiției menționate.

Pornind de la aceste aspecte, coroborate cu răspunsul transmis de Direcția Generală de Asistență Socială și Protecția Copilului Vâlcea, înregistrat la Consiliul Județean Vâlcea sub nr.20552/R din 14 decembrie 2021, raportate la prevederile art.869 din Codul Civil al României, potrivit căruia dreptul de administrare încetează odată cu încetarea dreptului de proprietate publică sau prin actul de revocare emis, în condițiile legii, dacă interesul public o impune, de organul care l-a constituit, se propune autorității deliberative adoptarea unei hotărâri privind:

- încetarea dreptului de administrare al Direcției Generale de Asistență Socială și Protecția Copilului Vâlcea asupra suprafeței de teren

de 401 mp din totalul de 8.311,13 mp acordat potrivit Hotărârii Consiliului Județean Vâlcea nr.101 din 22.12.2004 privind înființarea Direcției Generale de Asistență Socială și Protecția Copilului Vâlcea 2004 în care funcționează centrul CIA Troianu și predarea-preluarea acestui teren, pe bază de proces verbal încheiat între Consiliul Județean Vâlcea și Direcția Generală de Asistență Socială și Protecția Copilului Vâlcea, Hotărârea Consiliului Județean Vâlcea nr.101 din 22.12.2004 privind înființarea Direcției Generale de Asistență Socială și Protecția Copilului Vâlcea, cu modificările și completările ulterioare, urmând să se modifice în mod corespunzător;

- trecerea din domeniul public în domeniul privat al Județului Vâlcea a suprafeței menționate;

- întocmirea tuturor documentațiilor cadastrale, a actului de dezmembrare, a tuturor înscrisurilor necesare finalizării procedurii de dezmembrare a suprafeței de teren de 401 mp, refacerea împrejuririi pe restul de proprietate, de către Municipiul Râmnicu Vâlcea, astfel cum și-a asumat potrivit art.7 lit.h) și i) din Acordul de Parteneriat între Municipiul Râmnicu Vâlcea și Județul Vâlcea, anexă la Hotărârea Consiliului Local al Municipiului Râmnicu Vâlcea nr.290 din 25 noiembrie 2021, precum și suportarea chetuielilor aferente tot de către Municipiul Râmnicu Vâlcea;

- împuternicirea Președintelui Consiliului Județean Vâlcea pentru semnarea tuturor documentațiilor cadastrale, actului de dezmembrare, precum și a tuturor înscrisurilor necesare finalizării procedurii de dezmembrare.

Reconfigurarea intersecției sub forma unui sens giratoriu, presupune o serie de lucrări majore care vor duce la executarea unui sistem rutier nou, ce va avea ca efect existența unei construcții viitoare, proprietatea municipiului Râmnicu Vâlcea, pe terenul proprietatea Județului Vâlcea.

Din punct de vedere juridic deținerea unui drept de proprietate de către o persoană asupra unei construcții aflate pe terenul deținut de către o altă persoană, pe perioada existenței construcției, aduce în prim plan noțiunea dreptului real de suprafață.

Analizând dispozițiile art.551 din același act normativ, legiuitorul încadrează în categoria drepturilor reale, pe lângă dreptul de proprietate și dreptul de suprafață. Suprafața este definită la art.693 din Codul Civil ca fiind dreptul de a avea sau de a edifica o construcție pe terenul altuia, deasupra ori în subsolul aceluși teren, asupra căruia superficialul dobândește un drept de folosință. Dreptul de suprafață se dobândește în temeiul unui act juridic, precum și prin uzucapiune sau prin alt mod prevăzut de lege. Dispozițiile în materie de carte funciară rămân aplicabile.

În doctrina juridică, dreptul de superficie este definit ca "dreptul real principal imobiliar care reunește în conținutul său juridic dreptul de proprietate asupra unei construcții sau plantații, precum și un dezmembrământ al dreptului de proprietate asupra unui teren aparținând altei persoane decât titularul dreptului de superficie, dezmembrământ care reunește folosința și, în mod limitat, posesia și dispoziția asupra terenului sau a unei părți din acesta".

Dreptul de superficie se exercită conform art.695 din actul normativ menționat în limitele și în condițiile actului constitutiv. În lipsa unei stipulații contrare, exercitarea dreptului de superficie este delimitată de suprafața de teren pe care urmează să se construiască și de cea necesară exploatării construcției sau, după caz, de suprafața de teren aferentă și de cea necesară exploatării construcției edificate, în speță suprafața identificată de 401 mp.

Astfel, după trecerea suprafeței de 401 mp din domeniul public în domeniul privat al județului Vâlcea și finalizarea demersurilor de dezmembrare a acestei suprafețe de teren de către reprezentanții Primăriei Municipiului Râmnicu Vâlcea, astfel cum și-au asumat potrivit art.7 lit. h) din Acordul de Parteneriat între Municipiul Râmnicu Vâlcea și Județul Vâlcea, anexă la Hotărârea Consiliului Local al Municipiului Râmnicu Vâlcea nr.290 din 25 noiembrie 2021, prin construirea sensului giratoriu pe suprafața de teren aferentă, proprietatea județului Vâlcea, identificat potrivit Anexei nr.1 parte integrantă din prezentul referat, se propune constituirea, în condițiile legii, a unui drept de superficie față de acest imobil, cu titlu gratuit, având în vedere faptul că realizarea acestei construcții vine în scopul satisfacerii interesului public județean și chiar regional, iar costurile eferente acestui obiectiv sunt suportate integral de către Municipiul Râmnicu Vâlcea.

De asemenea, cheltuielile pentru întocmirea documentațiilor cadastrale pentru dezmembrarea suprafeței de 401 mp, din suprafața totală de 8.311,13 mp înscrisă în Cartea Funciară nr.39840, precum și refacerea împrejmuirii pe restul de proprietate vor fi suportate integral de Municipiul Râmnicu Vâlcea, aspect negociat și consemnat în acordul de parteneriat invocat.

Președintele Consiliului Județean Vâlcea va fi persoana împuternicită pentru semnarea tuturor documentelor necesare finalizării acestei proceduri, a actului de dezmembrare, precum și a tuturor celorlalte înscrisuri necesare actualizării situației imobilului.

Prin urmare, se propune autorității deliberative și aprobarea constituirii cu titlu gratuit a unui drept de superficie pentru suprafața de teren care va fi afectată de realizarea investiției, în condițiile legii. Datele de identificare ale terenului menționat se regăsesc în anexa nr.2 la prezentul referat de aprobare.

În conformitate cu prevederile art.89 alin.(8) din Ordonanța de urgență a Guvernului nr.57/2019 privind Codul administrativ, cu modificările și completările ulterioare, unitățile administrativ-teritoriale pot încheia între ele acorduri și pot participa, inclusiv prin alocare de fonduri, la inițierea și la realizarea unor programe de dezvoltare zonală sau regională, în baza hotărârilor adoptate de autoritățile deliberative de la nivelul acestora, în condițiile legii.

Potrivit art.108 lit.e) din Ordonanța de urgență a Guvernului nr. 57/2019 privind Codul administrativ, cu modificările și completările ulterioare, consiliile locale și județene pot hotărî, în exercitarea atribuțiilor care le revin în ceea ce privește administrarea domeniului public și privat, valorificarea bunurilor care aparțin acestora, prin alte modalități prevăzute de lege.

De asemenea, potrivit art.173, alin.(1), lit.e), consiliul județean are ca atribuții cooperarea interinstituțională pe plan intern și extern, iar conform alin.(7), lit.c), consiliul județean hotărăște, în condițiile legii, cooperarea sau asocierea cu alte unități administrativ-teritoriale din țară ori din străinătate, precum și aderarea la asociații naționale și internaționale ale autorităților administrației publice locale, în vederea promovării unor interese comune.

De asemenea, potrivit art.35, alin.(1) din Legea nr.273/2006 privind finanțele publice locale, cu modificările și completările ulterioare, autoritățile deliberative pot aproba colaborarea sau asocierea pentru realizarea unor lucrări și servicii publice locale. Colaborarea ori asocierea se realizează pe bază de contracte de asociere, în care se prevăd și sursele de finanțare reprezentând contribuția fiecărei autorități a administrației publice locale implicate. Contractele de asociere se încheie de către ordonatorii principali de credite, în condițiile mandatelor aprobate de fiecare consiliu local implicat în colaborare sau asociere.

În vederea realizării obiectivului de investiții menționat anterior, părțile se asociază, după cum urmează:

a) Municipiul Râmnicu Vâlcea, prin Consiliul Local al Municipiului Râmnicu Vâlcea, va realiza demersurile de dezmembrare a suprafeței de teren de 401 mp, va reface împrejmuirea pe restul de proprietate și va suporta chetuielile aferente. Totodată, acesta va identifica sursele financiare pentru implementarea proiectului și va întocmi documentația necesară obținerii avizelor și autorizațiilor pentru executarea lucrărilor;

b) Județul Vâlcea, prin Consiliul Județean Vâlcea, va pune la dispoziție terenul în suprafață de 401 mp, după încetare dreptului de administrare acordat D.G.A.S.P.C, finalizarea procedurilor de trecere din domeniul public în domeniul privat al

Județului Vâlcea și realizarea demersurilor privind dezmembrarea.

Astfel, se propune încheierea Acordului de Parteneriat, conform anexei nr.2 la prezentul referat de aprobare.

În conformitate cu dispozițiile art.1949 din Codul Civil, republicat, cu modificările și completările ulterioare, contractul de asociere în participație este contractul prin care o persoană acordă uneia sau mai multor persoane o participație la beneficiile și pierderile uneia sau mai multor operațiuni pe care le întreprinde.

Prin urmare, se propune autorității deliberative încheierea unui Acord de parteneriat între Municipiul Râmnicu Vâlcea și Județul Vâlcea, împuternicirea Președintelui Consiliului Județean Vâlcea pentru semnarea acestuia și realizarea predării-preluării acestui teren, pe bază de proces verbal încheiat între Consiliul Județean Vâlcea și Municipiul Râmnicu Vâlcea;

Hotărârea Consiliului Județean Vâlcea nr.103/21.12.1999 se va modifica în mod corespunzător.

Față de cele menționate, propun elaborarea proiectului de hotărâre care va fi supus analizei și adoptării Consiliului Județean Vâlcea.


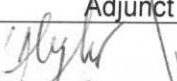
  
**PREȘEDINTE,**  
**Constantin RĂDULESCU**

**DIRECTOR GENERAL,**

**Bogdan-Paul LASTUN**

**DIRECTOR GENERAL,**

**Ioan TAMAȘ**

Prenume, Nume	Funcția	Semnătura	Verificat Șef serviciu / Director General Adjunct	Data
Elaborat: Monica Popescu Laura Ștefania Florica 1 ex	Consilier			14.12.2021

ANEXA NR.1  
la Referatul de aprobare nr. \_\_\_\_ din \_\_\_\_ .12.2021

**DATELE DE IDENTIFICARE  
ALE IMOBILULUI TEREN CARE SE PREDĂ MUNICIPIULUI RÂMNICU VÂLCEA ÎN VEDEREA  
REALIZĂRII OBIECTIVULUI DE INVESTIȚII "AMENAJARE SENS GIRATORIU INTERSECȚIA  
CALEA LUI TRAIAN CU STRADA POSADA"**



Nr. crt.	Denumirea bunului	Elemente de identificare -bun propus a se preda-	Valoare inventar suprafața totală de teren 8.311,13 mp (lei)	Valoare de inventar suprafața de teren 401 mp (lei)
1.	Teren aferent imobil Troian în suprafața totală de teren de 8.311,13 mp; Extras Carte Funciară nr. 39840, Număr cadastral 39840	Suprafața de teren de 401 mp care se va preda Municipiului Râmnicu Vâlcea; Adresa: Municipiul Ramnicu Vâlcea, localitatea componentă Troian	540.139,60	26.060,95

**DIRECTOR GENERAL,**

  
**Ioan TĂMAȘ**

**DIRECTOR GENERAL,**

  
**Bogdan-Paul LASTUN**

Prenume, Nume	Funcția	Semnătura	Verificat Șef serviciu Director General Adjunct	Data
Elaborat: Monica Popescu Laura Ștefania Florică 1 ex	Consilier			14.12.2021

ANEXA NR.2.  
la Referatul de aprobare  
nr. \_\_\_\_\_ din \_\_\_\_\_.12.2021

CONSILIUL LOCAL AL MUNICIPIULUI  
RÂMNICU VÂLCEA  
Nr. \_\_\_\_\_ din \_\_\_\_\_.2021

CONSILIUL JUDEȚEAN VÂLCEA  
Nr. \_\_\_\_\_ din \_\_\_\_\_.2021

## ACORD DE PARTENERIAT

*În temeiul dispozițiilor art.89, alin.(8), art.108, lit.e), art.173, alin.(1), lit.e), alin.(7), lit.c) din Ordonanța de urgență a Guvernului nr.57/2019 privind Codul administrativ, cu modificările și completările ulterioare, coroborate cu cele ale art.35, alin.(1) din Legea nr.273/2006 privind finanțele publice locale, cu modificările și completările ulterioare, ale art.1949 din Codul Civil, republicat, cu modificările și completările ulterioare, s-a convenit încheierea prezentului Acord de Parteneriat.*

### Capitolul I: PĂRȚILE SEMNATARE

**Art.1:** Părțile prezentului Acord de Parteneriat, denumit în continuare Acord, sunt:

**A.MUNICIPIUL RÂMNICU VÂLCEA**, prin Consiliul Local al Municipiului Râmnicu Vâlcea, cu sediul în municipiul Râmnicu Vâlcea, județul Vâlcea, titulară a codului de înregistrare fiscală nr. \_\_\_\_\_ și a CONT IBAN \_\_\_\_\_, deschis la \_\_\_\_\_, prin domnul Mircea Gutău, Primar și

**B. JUDEȚUL VÂLCEA**, prin Consiliul Județean Vâlcea, cu sediul în municipiul Râmnicu Vâlcea, str.General Praporgescu nr.1, titular al codului de înregistrare fiscală nr.2540929, reprezentat prin domnul Constantin Rădulescu, Președinte.

### Capitolul II: OBIECTUL ACORDULUI DE PARTENERIAT

**Art.2:** Obiectul Acordului îl constituie asocierea între Municipiul Râmnicu Vâlcea și Județul Vâlcea în vederea realizării obiectivului de investiții "Amenajare sens giratoriu intersecția Calea lui Traian cu strada Posada".

**Art.3:** Prezentul Acord stabilește:

- drepturile și obligațiile părților;
- obligațiile financiare ale părților semnatare;
- obligativitatea confidențialității datelor și a informațiilor în posesia cărora intră oricare dintre persoanele implicate în acest proces.