

**R O M Â N I A**  
**CONSILIUL JUDEȚEAN VÂLCEA**

**HOTĂRÂRE**

**privind modificarea Anexelor nr. 1 și nr. 4 la Acordul de parteneriat aprobat prin Hotărârea Consiliului Județean Vâlcea nr.122 din 08.06.2017 cu modificările și completările ulterioare, în cadrul proiectului “Modernizare DJ 678, Limita Județ Olt - Drăgoești - Casa Veche - Drăgioiu - Galicea - Brătia - Cremenari - Bercioiu - Ruda - Bârsești - Barza - Budești (DN7)”**

Consiliul Județean Vâlcea, întrunit în ședința ordinară din 24 iunie 2022, la care participă un număr de 31 consilieri județeni din totalul de 32 de consilieri în funcție și Președintele Consiliului Județean Vâlcea;

Având în vedere Propunerea Președintelui Consiliului Județean Vâlcea, înregistrată sub nr.10946 din 16 iunie 2022;

Luând în considerare Referatul de aprobare al Președintelui Consiliului Județean Vâlcea, înregistrat sub nr.10947 din 16 iunie 2022;

Văzând adresele Primăriei Comunei Drăgoești nr.2866/07.06.2022 și Primăriei Comunei Budești nr.7666/14.06.2022, înregistrate la Consiliul Județean Vâlcea sub nr.10310/07.06.2022 și sub nr.10702/14.06.2022, precum și Nota de constatare din 12.04.2022;

Ținând cont de Raportul de specialitate al Direcției Generale Programe și Relații Externe, înregistrat sub nr.10950 din 16 iunie 2022, precum și de avizele comisiilor de specialitate;

În conformitate cu prevederile art.89, alin.(8) și art.173, alin.(1), lit.”e” și lit.”f” și alin.(7), lit.”c” din Ordonanța de Urgență a Guvernului nr.57/2019 privind Codul administrativ, cu modificările și completările ulterioare, ale art.35 din Legea privind finanțele publice locale nr.273/2006, cu modificările și completările ulterioare și ale Ghidului Solicitantului din cadrul Programului Operațional Regional 2014-2020, Axa prioritară 6. Îmbunătățirea infrastructurii rutiere de importanță regională, Prioritatea de investiție 6.1. Stimularea mobilității regionale prin conectarea nodurilor secundare și terțiare la infrastructura Ten-T, inclusiv a nodurilor multimodale, apel de proiecte POR 2016/6/6.1/2.;

În temeiul prevederilor art.196 alin.(1) lit.”a” din Ordonanța de Urgență a Guvernului nr.57/2019 privind Codul administrativ, cu modificările și completările ulterioare,

**HOTĂRĂȘTE**

**Art.I** Anexele nr.1 și nr.4 la Acordul de parteneriat pentru realizarea proiectului “Modernizare DJ 678, Limita Județ Olt - Drăgoești - Casa Veche - Drăgioiu - Galicea - Brătia - Cremenari - Bercioiu - Ruda - Bârsești - Barza - X

Budești (DN7)", aprobat prin Hotărârea Consiliului Județean Vâlcea nr.122 din 08.06.2017 cu modificările și completările ulterioare, se modifică și se înlocuiesc cu anexele A și B care fac parte integrantă din prezenta hotărâre.

**Art.II** Secretarul General al Județului Vâlcea va comunica, prin Serviciul Cancelarie, prezenta hotărâre direcțiilor din cadrul aparatului de specialitate al Consiliului Județean Vâlcea, precum și Consiliilor locale ale comunelor Drăgoești, Olanu, Galicea și Budești, în vederea aducerii la îndeplinire a prevederilor ei și va asigura publicarea acesteia pe site-ul Consiliului Județean Vâlcea și în Monitorul Oficial al Județului Vâlcea.

*Prezenta hotărâre a fost adoptată cu respectarea prevederilor art.182 alin.(1) din Ordonanța de Urgență a Guvernului nr.57/2019 privind Codul administrativ cu modificările și completările ulterioare, cu un număr de 32 voturi pentru, 0 voturi împotriva și 0 abțineri.*

**PREȘEDINTE,**  
**Constantin RADULESCU**

**CONTRASEMNEAZĂ**  
**SECRETAR GENERAL**  
**AL JUDEȚULUI,**  
*D. Calianu*  
**Daniela CALIANU**

**Bujoreni,**  
**Nr.125 din 24 iunie 2022**

Prenume, Nume	Funcția	Semnătura	Verificat: Director general adjunct	Data
Elaborat:Emilian Neagu/1 ex.	Consilier juridic	<i>P. Neagu</i>	<i>[Signature]</i>	24 iunie 2022

**ANEXA A**

**la Acordul de parteneriat pentru realizarea proiectului „Modernizare DJ 678, Limita Județ Olt – Drăgoești - Casa Veche – Dragioiu – Galicea – Bratia – Cremenari – Bercioiu - Ruda – Bârsești – Barza - Budești (DN7), județul Vâlcea”**

**Centralizator cu suprafețele de teren ce vor fi puse la dispoziția obiectivului de investiții DJ 678 pentru lucrări definitive și provizorii de comuna Drăgoești**

**1.Drumuri laterale**

Tabel intersecții cu drumurile laterale și poziții kilometrice

Nr. crt.	Poziție km.	Drumuri laterale		Suprafața amenajată drum lateral (inclusiv racordările la DJ 678)	U.A.T./ alți proprietari (după caz)
1.	2 + 397		Partea dreaptă	69.91	U.A.T. DRĂGOEȘTI
2.	2 + 634		Partea dreaptă	111.54	U.A.T. DRĂGOEȘTI
3.	2 + 806	Partea stângă		79.94	U.A.T. DRĂGOEȘTI
4.	3 + 460		Partea dreaptă	82.68	U.A.T. DRĂGOEȘTI
5.	3 + 480	Partea stângă		249.40	U.A.T. DRĂGOEȘTI
6.	3 + 529		Partea dreaptă	72.29	U.A.T. DRĂGOEȘTI
7.	3 + 555		Partea dreaptă	170.49	U.A.T. DRĂGOEȘTI
8.	3 + 645		Partea	113.97	U.A.T.

			dreaptă		DRĂGOEȘTI
9.	3 + 717		Partea dreaptă	161.60	U.A.T. DRĂGOEȘTI
10.	3 + 917	Partea stângă		98.37	U.A.T. DRĂGOEȘTI
11.	4 + 038	Partea stângă		102.26	U.A.T. DRĂGOEȘTI
12.	4 + 111	Partea stângă		98.03	U.A.T. DRĂGOEȘTI
13.	4 + 198	Partea stângă		107.96	U.A.T. DRĂGOEȘTI
14.	4 + 277		Partea dreaptă	130.92	U.A.T. DRĂGOEȘTI
15.	4 + 303	Partea stângă		165.77	U.A.T. DRĂGOEȘTI
16.	4 + 582	Partea stângă		117.10	U.A.T. DRĂGOEȘTI
17.	4 + 789		Partea dreaptă	113.55	U.A.T. DRĂGOEȘTI
18.	4 + 835		Partea dreaptă	134.00	U.A.T. DRĂGOEȘTI
19.	4 + 856	Partea stângă		137.46	U.A.T. DRĂGOEȘTI
20.	5 + 176		Partea dreaptă	77.77	U.A.T. DRĂGOEȘTI
21.	5 + 226		Partea dreaptă	60.41	U.A.T. DRĂGOEȘTI
22.	5 + 305		Partea dreaptă	66.51	U.A.T. DRĂGOEȘTI
23.	5 + 462	Partea stângă		74.06	U.A.T. DRĂGOEȘTI

24.	5 + 467		Partea dreaptă	71.90	U.A.T. DRĂGOEȘTI
25.	5 + 649	Partea stângă		66.46	U.A.T. DRĂGOEȘTI
26.	5 + 650		Partea dreaptă	59.46	U.A.T. DRĂGOEȘTI
27.	5 + 915	Partea stângă		83.53	U.A.T. DRĂGOEȘTI
28.	5 + 929		Partea dreaptă	78.09	U.A.T. DRĂGOEȘTI
29.	6 + 057		Partea dreaptă	95.05	U.A.T. DRĂGOEȘTI
30.	6 + 579	Partea stângă		76.04	U.A.T. DRĂGOEȘTI
31.	6 + 581		Partea dreaptă	73.91	U.A.T. DRĂGOEȘTI
32.	6 + 817	Partea stângă		57.76	U.A.T. DRĂGOEȘTI
33.	6 + 823		Partea dreaptă	139.90	U.A.T. DRĂGOEȘTI
34.	6 + 859	Partea stângă		190.12	U.A.T. DRĂGOEȘTI
35.	6 + 894		Partea dreaptă	82.99	U.A.T. DRĂGOEȘTI
36.	7 + 091		Partea dreaptă	78.98	U.A.T. DRĂGOEȘTI
37.	7 + 111		Partea dreaptă	105.23	U.A.T. DRĂGOEȘTI
38.	7 + 405		Partea dreaptă	62.28	U.A.T. DRĂGOEȘTI
39.	7 + 492	Partea stângă		144.09	U.A.T. DRĂGOEȘTI

40.	7 + 589		Partea dreaptă	128.11	U.A.T. DRĂGOEȘTI
41.	7 + 613	Partea stângă		105.65	U.A.T. DRĂGOEȘTI
42.	7 + 727		Partea dreaptă	54.30	U.A.T. DRĂGOEȘTI
43.	7 + 837	Partea stângă		147.22	U.A.T. DRĂGOEȘTI
44.	7 + 904		Partea dreaptă	80.64	U.A.T. DRĂGOEȘTI
45.	7 + 915	Partea stângă		31.66	U.A.T. DRĂGOEȘTI
46.	8 + 173	Partea stângă		102.89	U.A.T. DRĂGOEȘTI
47.	8 + 218		Partea dreaptă	101.31	U.A.T. DRĂGOEȘTI
48.	8 + 591		Partea dreaptă	85.15	U.A.T. DRĂGOEȘTI
49.	8 + 739	Partea stângă		140.64	U.A.T. DRĂGOEȘTI
50.	8 + 823	Partea stângă		106.10	U.A.T. DRĂGOEȘTI
51.	8 + 824		Partea dreaptă	89.25	U.A.T. DRĂGOEȘTI
52.	9 + 035	Partea stângă		71.22	U.A.T. DRĂGOEȘTI

## 2. Lucrări provizorii propuse


Tabel suprafețe de teren necesare pentru realizarea lucrărilor provizorii

Nr. crt.	Poziție km.	Tip lucrare provizorie	Suprafața de teren amenajată	U.A.T. / alți proprietari (după caz)
1.	3 + 600	Organizare de șantier	500 mp	UAT Drăgoești

## 3. Lucrări scurgere a apelor / trotuare propuse:

Tabel suprafețe necesare realizării lucrărilor de scurgere a apelor :

Nr. crt.	Poziție km.	Rigolă carosabilă/trotuar	Suprafața amenajată	U.A.T./ alți proprietari (după caz)
1.	6+780-6+840	Partea stângă	45 mp	U.A.T. DRĂGOEȘTI



Primar,  
Gheorghe MELENTE

Prenume, Nume	Funcția	Semnătura	Verificat, Șef Serviciu	Data
Întocmit: Rodica Pistol 1 ex	Consilier			14.06.2022

**ANEXA B**

**la Acordul de parteneriat pentru realizarea proiectului „Modernizare DJ 678, Limita Județ Olt – Drăgoești - Casa Veche – Dragioiu – Galicea – Bratia – Cremenari – Bercioiu - Ruda – Bârsești – Barza - Budești (DN7), județul Vâlcea”**

**Centralizator cu suprafețele de teren ce vor fi puse la dispoziția obiectivului de investiții DJ 678 pentru lucrări definitive și provizorii de comuna Budești**

**1.Drumuri laterale**

Tabel intersecții cu drumurile laterale și poziții kilometrice

Nr. crt.	Poziție km.	Drumuri laterale		Suprafața amenajată drum lateral (inclusiv racordările la DJ 678)	U.A.T. / alți proprietari (după caz)
1.	28 + 523		Partea dreaptă	99.47	U.A.T. BUDEȘTI
2.	29 + 253		Partea dreaptă	70.90	U.A.T. BUDEȘTI
3.	29 + 280	Partea stângă		127.34	U.A.T. BUDEȘTI
4.	29 + 342		Partea dreaptă	89.85	U.A.T. BUDEȘTI
5.	29 + 507		Partea dreaptă	228.78	U.A.T. BUDEȘTI
6.	29 + 553	Partea stângă		94.85	U.A.T. BUDEȘTI
7.	29 + 854	Partea stângă		118.71	U.A.T. BUDEȘTI
8.	30 + 347	Partea		42.05	U.A.T.



		stângă			BUDEȘTI
9.	30 + 360	Partea stângă		69.73	U.A.T. BUDEȘTI
10.	30 + 897	Partea stângă		93.81	U.A.T. BUDEȘTI
11.	31 + 207		Partea dreaptă	67.75	U.A.T. BUDEȘTI
12.	31 + 380	Partea stângă		64.93	U.A.T. BUDEȘTI
13.	31 + 467		Partea dreaptă	127.76	U.A.T. BUDEȘTI
14.	31 + 750	Partea stângă		84.10	U.A.T. BUDEȘTI
15.	31 + 754		Partea dreaptă	76.11	U.A.T. BUDEȘTI
16.	31 + 868	Partea stângă		93.39	U.A.T. BUDEȘTI
17.	32 + 022	Partea stângă		71.08	U.A.T. BUDEȘTI
18.	32 + 124		Partea dreaptă	96.35	U.A.T. BUDEȘTI
19.	32 + 153	Partea stângă		86.47	U.A.T. BUDEȘTI
20.	32 + 166		Partea dreaptă	98.73	U.A.T. BUDEȘTI
21.	32 + 540		Partea dreaptă	63.98	U.A.T. BUDEȘTI
22.	32 + 670	Partea stângă		155.69	U.A.T. BUDEȘTI
23.	32 + 785		Partea dreaptă	65.39	U.A.T. BUDEȘTI

24.	32 + 970		Partea dreaptă	120.00	U.A.T. BUDEȘTI
25.	33 + 130	Partea stângă		77.01	U.A.T. BUDEȘTI
26.	33 + 148	Partea stângă		84.16	U.A.T. BUDEȘTI
27.	33 + 682		Partea dreaptă	63.97	U.A.T. BUDEȘTI
28.	33 + 730		Partea dreaptă	64.17	U.A.T. BUDEȘTI
29.	33 + 789	Partea stângă		85.17	U.A.T. BUDEȘTI
30.	33 + 912		Partea dreaptă	62.83	U.A.T. BUDEȘTI
31.	33 + 941		Partea dreaptă	70.55	U.A.T. BUDEȘTI
32.	34 + 172		Partea dreaptă	102.54	U.A.T. BUDEȘTI
33.	34 + 269		Partea dreaptă	95.31	U.A.T. BUDEȘTI
34.	34 + 355		Partea dreaptă	67.37	U.A.T. BUDEȘTI
35.	34 + 404	Partea stângă		57.29	U.A.T. BUDEȘTI
36.	34 + 444	Partea stângă		59.54	U.A.T. BUDEȘTI
37.	34 + 800		Partea dreaptă	137.44	U.A.T. BUDEȘTI
38.	34 + 893		Partea dreaptă	187.72	U.A.T. BUDEȘTI
39.	34 + 917	Partea stângă		99.98	U.A.T. BUDEȘTI

40.	35 + 114		Partea dreaptă	156.89	U.A.T. BUDEȘTI
41.	35 + 193		Partea dreaptă	42.35	U.A.T. BUDEȘTI
42.	35 + 208	Partea stângă		35.88	U.A.T. BUDEȘTI
43.	35 + 280	Partea stângă		48.91	U.A.T. BUDEȘTI
44.	35 + 300	Partea stângă		58.72	U.A.T. BUDEȘTI
45.	35 + 332		Partea dreaptă	65.65	U.A.T. BUDEȘTI
46.	35 + 536		Partea dreaptă	112.22	U.A.T. BUDEȘTI
47.	35 + 682		Partea dreaptă	94.00	U.A.T. BUDEȘTI
48.	35 + 940	Partea stângă		85.44	U.A.T. BUDEȘTI
49.	36 + 009		Partea dreaptă	92.24	U.A.T. BUDEȘTI
50.	36 + 111	Partea stângă		98.55	U.A.T. BUDEȘTI
51.	36 + 155		Partea dreaptă	73.88	U.A.T. BUDEȘTI
52.	36 + 226		Partea dreaptă	61.16	U.A.T. BUDEȘTI
53.	36 + 400		Partea dreaptă	109.83	U.A.T. BUDEȘTI
54.	36 + 585	Partea stângă		84.16	U.A.T. BUDEȘTI
55.	36 + 652		Partea dreaptă	80.34	U.A.T. BUDEȘTI

56.	36 + 767		Partea dreaptă	72.68	U.A.T. BUDEȘTI
57.	36 + 809		Partea dreaptă	54.45	U.A.T. BUDEȘTI
58.	36 + 816	Partea stângă		82.13	U.A.T. BUDEȘTI
59.	36 + 945	Partea stângă		75.72	U.A.T. BUDEȘTI
60.	36 + 948		Partea dreaptă	83.28	U.A.T. BUDEȘTI
61.	37 + 020	Partea stângă		139.00	U.A.T. BUDEȘTI
62.	37 + 044		Partea dreaptă	109.91	U.A.T. BUDEȘTI
63.	37 + 054	Partea stângă		160.81	U.A.T. BUDEȘTI
64.	37 + 203		Partea dreaptă	105.51	U.A.T. BUDEȘTI
65.	37 + 266	Partea stângă		68.50	U.A.T. BUDEȘTI
66.	37 + 382		Partea dreaptă	96.29	U.A.T. BUDEȘTI
67.	37 + 560	Partea stângă		275.75	U.A.T. BUDEȘTI
68.	37 + 610	Partea stângă		81.17	U.A.T. BUDEȘTI
69.	37 + 620		Partea dreaptă	77.62	U.A.T. BUDEȘTI
70.	38 + 611	Partea stângă		56.64	U.A.T. BUDEȘTI
71.	38 + 687		Partea dreaptă	86.06	U.A.T. BUDEȘTI

72.	38 + 882		Partea dreaptă	88.82	U.A.T. BUDEȘTI
73.	39 + 200	Partea stângă		552.37	U.A.T. BUDEȘTI
74.	39 + 343		Partea dreaptă	110.77	U.A.T. BUDEȘTI
75.	39 + 480		Partea dreaptă	159.01	U.A.T. BUDEȘTI
76.	39 + 500		Partea dreaptă	139.49	U.A.T. BUDEȘTI
77.	39 + 637		Partea dreaptă	70.29	U.A.T. BUDEȘTI
78.	39 + 850	Partea stângă		277.50	U.A.T. BUDEȘTI
79.	39 + 905	Partea stângă		216.24	U.A.T. BUDEȘTI
80.	39 + 920		Partea dreaptă	102.00	U.A.T. BUDEȘTI
81.	39 + 943		Partea dreaptă	112.61	U.A.T. BUDEȘTI
82.	40 + 005		Partea dreaptă	58.16	U.A.T. BUDEȘTI
83.	40 + 069		Partea dreaptă	64.66	U.A.T. BUDEȘTI
84.	40 + 190		Partea dreaptă	68.21	U.A.T. BUDEȘTI
85.	40 + 195	Partea stângă		78.71	U.A.T. BUDEȘTI
86.	40 + 203		Partea dreaptă	62.29	U.A.T. BUDEȘTI
87.	40 + 388	Partea stângă		216.53	U.A.T. BUDEȘTI

88.	40 + 465	Partea stângă		111.70	U.A.T. BUDEȘTI
89.	40 + 592	Partea stângă		80.07	U.A.T. BUDEȘTI

## **2. Lucrări provizorii propuse**

Tabel suprafețe de teren necesare pentru realizarea lucrărilor provizorii


Nr. crt.	Poziție km.	Tip lucrare provizorie	Suprafețe de teren amenajate	U.A.T./ alți proprietari (după caz)
1.	32 + 778	Pod provizoriu și rampe de acces la el pe durata execuției	S total = 200 mp (suprafață aflată în întregime în UAT Budești)	U.A.T. BUDEȘTI
2.	33 + 132	Pod provizoriu și rampe de acces la el pe durata execuției	S total = 300 mp (suprafață aflată în întregime în UAT Budești)	U.A.T. BUDEȘTI
3.	33 + 729	Pod provizoriu și rampe de acces la el pe durata execuției	S total = 150 mp (suprafață aflată în întregime în UAT Budești)	U.A.T. BUDEȘTI
4.	36 + 042	Pod provizoriu și rampe de acces la el pe durata execuției	S total = 215 mp formată din: S1 = 55 mp în proprietatea Ganta Ioan și Talaba Vasile S2 = 100 mp în	U.A.T. BUDEȘTI / Ganta Ioan și Talaba Vasile / nr. cad. 2256

			proprietatea UAT Budești	
			S3 = 60 mp în proprietatea nr. cadastral 2256	
5.	37 + 027	Pod provizoriu și rampe de acces la el pe durata execuției	S total = 280mp (suprafață aflată în întregime în UAT Budești)	U.A.T. BUDEȘTI
6.	37 + 593	Pod provizoriu și rampe de acces la el pe durata execuției	S total = 280 mp (suprafață aflată în întregime în UAT Budești)	U.A.T. BUDEȘTI
7.	35 + 180	Organizare de șantier	500 mp	U.A.T. BUDEȘTI


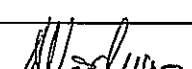
### 3. Lucrări scurgere a apelor/parcări propuse

Tabel suprafețe necesare realizării lucrărilor de scurgere a apelor :

Nr. crt.	Poziție km.	Lucrări scurgere a apelor/parcări	Suprafața amenajată	U.A.T./ alți proprietari (după caz)
1.	35+940-36+080	Partea stângă	460 mp	U.A.T. BUDEȘTI
2.	39+070-39+160	Partea stângă	170 mp	U.A.T. BUDEȘTI


  
 Președinte,  
 Constantin RĂDULESCU

Primar,  
 Ion VLĂDULESCU

Prenume, Nume	Funcția	Semnătura	Verificat, Șef Serviciu	Data
Întocmit: Rodica Pistol 1 ex	Consilier			14.06.2022