

HOTĂRÂRE

privind încheierea unui Protocol de colaborare între Ministerul Apărării Naționale și Consiliul Județean Vâlcea pentru punerea la dispoziție, cu titlu gratuit, a ortofotoplanurilor în format digital, realizate în perioada 2010-2030, pentru întreg teritoriu administrativ al județului Vâlcea

Consiliul Județean Vâlcea, întrunit în ședința ordinară din data de ____ februarie 2024, la care participă un număr de ____ consilieri județeni din totalul de 32 consilieri în funcție și Președintele Consiliului Județean Vâlcea;

Având în vedere Propunerea Președintelui Consiliului Județean Vâlcea înregistrată sub nr. 4670 din 22.02. 2024;

Luând în considerare Referatul de aprobare al Președintelui Consiliului Județean Vâlcea, înregistrat sub nr. 4671 din 22.02. 2024;

Văzând adresa Consiliului Județean Vâlcea nr.25 din 5 ianuarie 2024, însoțită de adresele nr.3 din 3 ianuarie 2024 a unității administrativ-teritorială Comuna Voineasa și nr.A-4603 din 20 decembrie 2023 a Ministerului Apărării Naționale, Statul Major al Apărării, Agenția de Informații Geospațiale a Apărării "General de divizie Constantin Barozzi", înregistrată la Primăria Voineasa, județul Vâlcea sub nr.6323 din 27 decembrie 2023, precum și adresa nr.A-228 din 26 ianuarie 2024 a Ministerului Apărării Naționale, Statul Major al Apărării, Agenția de Informații Geospațiale a Apărării "General de divizie Constantin Barozzi", înregistrată la Consiliul Județean Vâlcea cu nr.2570 din 01.02.2024;

În conformitate cu prevederile art.173 alin.(1) lit.e) și alin.(7) lit.a) din Ordonanța de Urgență a Guvernului nr.57/2019 privind Codul administrativ, cu modificările și completările ulterioare, ale art.21 și art.22 din Legea nr.350/2001 privind amenajarea teritoriului și urbanismul, cu modificările și completările ulterioare, ale Ordonanței Guvernului nr.4/2010 privind instituirea Infrastructurii naționale pentru informații spațiale în România, republicată, cu modificările și completările ulterioare, precum și ale art.5 alin.(2) - alin.(4) din Ordonanța de Urgență a Guvernului nr.75/2021 privind executarea serviciilor de aerofotogrammetrie și de realizare a ortofotoplanurilor pe teritoriul României și executarea serviciilor de digitizare și actualizare a Sistemului de identificare a parcelelor agricole pentru Ministerul Agriculturii și Dezvoltării Rurale în perioada 2021-2030, cu modificările și completările ulterioare;

În temeiul prevederilor art.196 alin.(1) lit.a) din Ordonanța de Urgență a Guvernului nr.57/2019 privind Codul administrativ, cu modificările și completările ulterioare:

HOTĂRĂȘTE


Art.1 Se aprobă modelul-cadru al Protocolului de colaborare între Ministerul Apărării Naționale și Consiliul Județean Vâlcea, pentru punerea la dispoziție, cu titlu gratuit, a ortofotoplanurilor în format digital, realizate în perioada 2010-2030, pentru întreg teritoriu administrativ al județului Vâlcea și încheierea acestuia, în forma prevăzută în anexa care face parte integrantă din prezenta hotărâre.


Art.2 Se împuternicește domnul Constantin Rădulescu, Președintele Consiliului Județean Vâlcea, să semneze Protocolul de colaborare, prevăzut la art.1 și toate documentele necesare, în numele unității administrativ-teritoriale Județul Vâlcea, precum și orice alte modificări și completări la acesta, după caz.

Art.3 Secretarul General al Județului Vâlcea va comunica, prin Serviciul Cancelarie, prezenta hotărâre Direcției Urbanism și Amenajarea Teritoriului, Direcției Generale Economice, precum și Ministerului Apărării Naționale, în vederea aducerii la îndeplinire a prevederilor ei și va asigura publicarea acesteia pe site-ul Consiliului Județean Vâlcea și în Monitorul Oficial al Județului Vâlcea.

Prezenta hotărâre a fost adoptată cu respectarea prevederilor art.182 alin.(1) din Ordonanța de Urgență a Guvernului nr.57/2019 privind Codul administrativ, cu modificările și completările ulterioare, cu un număr de ... voturi pentru, ... voturi împotriva și ... abțineri.

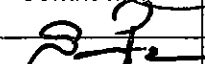

PREȘEDINTE

Constantin RĂDULESCU


**AVIZAT
PENTRU LEGALITATE
SECRETAR GENERAL AL JUDEȚULUI,**

Daniela CALIANU

**AVIZAT,
DIRECTOR GENERAL
Bogdan-Paul CĂȘTUN**


Râmnicu Vâlcea
Nr. _____ din _____ 2024

Prenume, Nume	Funcția	Semnătura	Verificat: Dir.Gen.Adj.	Data
Elaborat: Simona Preda/1ex.	Consilier juridic			21.02.2024

MINISTERUL APĂRĂRII NAȚIONALE

CONSILIUL JUDEȚEAN VÂLCEA

Nr. _____ din _____ 2024

Nr. _____ din _____ 2024

PROTOCOL

între Ministerul Apărării Naționale și Consiliul Județean Vâlcea privind punerea la dispoziție, cu titlu gratuit, a ortofotoplanurilor în format digital, realizate în perioada 2010-2030, pentru întreg teritoriul administrativ al județului Vâlcea

Având în vedere solicitarea Președintelui Consiliului Județean Vâlcea nr. _____ din data de _____ și Hotărârea Consiliului Județean Vâlcea nr. _____ din _____ 2024,

în temeiul dispozițiilor art. 5 alin. (2) din Ordonanța de urgență a Guvernului nr. 75/2021 privind executarea serviciilor de aerofotogrammetrie și de realizare a ortofotoplanurilor pe teritoriul României și executarea serviciilor de digitizare și actualizare a Sistemului de identificare a parcelelor agricole pentru Ministerul Agriculturii și Dezvoltării Rurale în perioada 2021-2030, aprobată cu modificări prin Legea nr. 59/2022,

se încheie prezentul protocol.

Părțile protocolului:

MINISTERUL APĂRĂRII NAȚIONALE, cu sediul în București, str. Izvor nr. 110, sector 5, reprezentat prin domnul **Angel TÎLVĂR**, ministrul apărării naționale,

și

JUDEȚUL VÂLCEA prin CONSILIUL JUDEȚEAN VÂLCEA, cu sediul în Municipiul Râmnicu Vâlcea, str. General Praporgescu, nr.1, Județul Vâlcea, reprezentat prin domnul **Constantin RĂDULESCU**, președintele Consiliului Județean Vâlcea, împuternicit în baza Hotărârii Consiliului Județean Vâlcea nr. _____ din _____ 2024,

au convenit încheierea prezentului protocol.

Obiectul protocolului:

Art. 1. - (1) Obiectul protocolului îl constituie punerea la dispoziția Consiliului Județean Vâlcea, cu titlu gratuit, de către Ministerul Apărării Naționale, a ortofotoplanurilor în format digital, realizate în perioada 2010-2030, pentru întreg teritoriul administrativ al județului Vâlcea.

(2) Punerea la dispoziție a ortofotoplanurilor care fac obiectul prezentului protocol se realizează pe bază de proces-verbal semnat de către reprezentanții Agenției de informații geospațiale a apărării „General de divizie Constantin Barozzi” și ai Consiliului Județean Vâlcea.

Structurile responsabile:

Art. 2. - Structurile responsabile, desemnate de către părți, pentru aplicarea prevederilor prezentului protocol sunt Agenția de informații geospațiale a apărării „General de divizie Constantin Barozzi” și aparatul de specialitate al Consiliului Județean Vâlcea.

Cerințe de securitate:

Art. 3. - În aplicarea prevederilor prezentului protocol, între părți ori structurile responsabile se transmit sau se comunică numai informații care sunt neclasificate, potrivit legii.

Drepturile și obligațiile părților:

Art. 4. - Ministerul Apărării Naționale, prin Agenția de informații geospațiale a apărării „General de divizie Constantin Barozzi”, are următoarele obligații:

a) să pună la dispoziția Consiliului Județean Vâlcea, în format digital, ortofotoplanurile realizate pentru întreg teritoriul administrativ al județului Vâlcea, în termen de 30 de zile de la data intrării în vigoare a prezentului protocol;

b) să informeze și să pună la dispoziția Consiliului Județean Vâlcea ortofotoplanurile și variantele actualizate ce fac obiectul prezentului protocol, realizate până în anul 2030, în termen de 30 de zile de la solicitarea acestora.

Art. 5. - Consiliul Județean Vâlcea are următoarele obligații:

a) să asigure Ministerului Apărării Naționale, prin Agenția de informații geospațiale a apărării „General de divizie Constantin Barozzi”, suporturile magnetice sau optice necesare pentru inscripționarea ortofotoplanurilor care se pun la dispoziție, împreună cu lista unităților administrativ-teritoriale de pe raza județului Vâlcea și limitele acestora, actualizate la momentul solicitării;

b) să pună la dispoziția autorităților administrației publice locale din comune, orașe și municipii situate pe raza județului Vâlcea ortofotoplanurile aferente unității administrativ-teritoriale în care autoritatea funcționează, pe bază de proces-verbal, cu respectarea obligațiilor prevăzute la lit. c)-e);

c) să asigure în relațiile cu terții, protecția ortofotoplanurilor puse la dispoziție;

d) să nu utilizeze ortofotoplanurile puse la dispoziție în scopul obținerii de avantaje economice sau comerciale, directe sau indirecte, Ministerul Apărării Naționale păstrând toate drepturile de autor asupra acestora, în condițiile Legii nr. 8/1996 privind dreptul de autor și drepturile conexe, republicată, cu modificările și completările ulterioare;

e) să nu transmită altor persoane, cu excepția celor prevăzute la lit. b), cu titlu gratuit sau oneros, spre utilizare sau în oricare alt scop, ortofotoplanurile care fac obiectul prezentului protocol.

Art. 6. - În vederea îndeplinirii corespunzătoare a obligațiilor ce le revin, potrivit prevederilor prezentului protocol, părțile convin să colaboreze prin:

a) întâlniri ale reprezentanților Ministerului Apărării Naționale și/sau ai Agenției de informații geospațiale a apărării „General de divizie Constantin Barozzi” și ai Consiliului Județean Vâlcea, care să urmărească, atunci când este necesar, modul de implementare al prezentului protocol;

b) întâlniri ale reprezentanților structurilor responsabile sau ale experților desemnați de acestea, pentru consultări, schimb de experiență și rezolvarea operativă a problemelor curente, ori de câte ori este nevoie;

Divergențe:

Art. 7. - Eventualele divergențe, referitoare la interpretarea sau aplicarea prevederilor prezentului protocol, vor fi rezolvate pe cale amiabilă, prin consultări între părți, iar în cazul în care soluționarea pe cale amiabilă nu este posibilă, de către instanțele de judecată, potrivit legii.

Dispoziții finale:

Art. 8. - Prezentul protocol poate fi denunțat de către oricare dintre părți, printr-o notificare scrisă, adresată celeilalte părți. În acest caz, valabilitatea protocolului încetează de la data primirii notificării de către cealaltă parte.

Art. 9. - În cazul încetării valabilității protocolului, obligațiile prevăzute la art. 5 lit. b)-e) din prezentul protocol subzistă.

Art. 10. - (1) Prezentul protocol intră în vigoare la data semnării de către ambele părți.

(2) Prezentul protocol poate fi modificat și/sau completat prin acte adiționale.

(3) Prezentul protocol s-a încheiat în 2 (două) exemplare, câte unul pentru fiecare parte.

MINISTRUL APĂRĂRII NAȚIONALE

PREȘEDINTE CONSILIUL JUDEȚEAN VÂLCEA

ANGEL TÎLVĂR

CONSTANTIN RĂDULESCU

CONSILIUL JUDEȚEAN VÂLCEA
DIRECȚIA URBANISM ȘI AMENAJARE A TERITORIULUI
Nr. 4670 din 22 februarie 2024

PROPUNERE

de inițierea unui proiect de hotărâre privind încheierea unui Protocol de colaborare între Ministerul Apărării Naționale și Consiliul Județean Vâlcea, pentru punerea la dispoziție, cu titlu gratuit, a ortofotoplanurilor în format digital, realizate în perioada 2010-2030, pentru întreg teritoriul administrativ al Județului Vâlcea

În baza dispozițiilor art.182, alin.(2), din Ordonanța de Urgență a Guvernului nr.57/2019 privind Codul administrativ, cu modificările și completările ulterioare, se propune inițierea unui proiect de hotărâre privind încheierea unui Protocol de colaborare între Ministerul Apărării Naționale și Consiliul Județean Vâlcea, pentru punerea la dispoziție cu titlu gratuit, a ortofotoplanurilor în format digital, pentru întreg teritoriul administrativ al Județului Vâlcea.

Acest demers vine ca urmare a adresei Primăriei Comunei Voineasa nr.03/03.01.2024 înregistrată la Consiliul Județean Vâlcea sub nr.25 din 03.01.2024 în care solicită inițierea demersului legal de încheiere a unui protocol cu Ministerul Apărării Naționale pentru preluarea ortofotoplanurilor, necesare la executarea serviciilor de digitalizare și actualizare a sistemului de identificare a parcelelor agricole pentru Ministerul Agriculturii și Dezvoltării Rurale în perioada 2021 - 2030.

În acest sens, prin adresa nr.25 din 05.01.2024, Consiliul Județean Vâlcea a solicitat Ministerului Apărării Naționale să analizeze oportunitatea încheierii unui protocol încheiat între acesta și Județul Vâlcea, prin Consiliul Județean Vâlcea, în vederea punerii în aplicare a prevederilor art.5 alin(2) și alin (3) din Ordonanța de Urgență a Guvernului nr.75/2021 privind executarea lucrărilor de aerofotogrammetrie și de realizare a ortofotoplanurilor pe teritoriul României și executarea serviciilor de digitalizare și actualizare a Sistemului de identificare a parcelelor agricole pentru Ministerul Agriculturii și Dezvoltării Rurale în perioada 2021-2030, cu modificările și completările ulterioare.

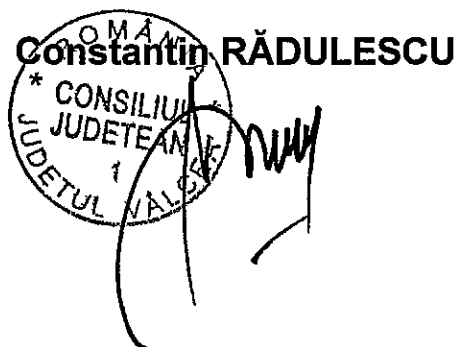
În urma acestei solicitări, instituției noastre i-a fost transmis prin adresa Ministerului Apărării Naționale - Agenția de informații geospațiale a apărării „General de divizie Constantin Barozzi” Nr.A-228 din 26.01.2024, înregistrată la Consiliul Județean Vâlcea sub nr.3208 din 08.02.2024, modelul-cadru al „Protocolului între Ministerul Apărării Naționale și Consiliul Județean Vâlcea privind punerea la dispoziție, cu titlu gratuit, a ortofotoplanurilor în format digital, realizate în perioada 2010 - 2030, pentru întreg teritoriul administrativ al județului Vâlcea”.

În acest sens, este necesară adoptarea unei hotărâri de către Consiliul Județean Vâlcea prin care să se aprobe următoarele:


1) Aprobarea modelului-cadru al *Protocolului de colaborare între Ministerul Apărării Naționale și Consiliul Județean Vâlcea, privind punerea la dispoziție cu titlu gratuit, a ortofotoplanurilor în format digital, realizate în perioada 2010 - 2030, pentru întreg teritoriul administrativ al Județului Vâlcea.*


2) Mandatarea Președintelui Consiliului Județean Vâlcea, domnul Constantin RĂDULESCU să semneze, în numele Unității Administrativ - Teritoriale - Județul Vâlcea, Protocolul prevăzut la pct.1, precum și orice alte modificări și completări la acesta.

PREȘEDINTE,

Constantin RĂDULESCU


ARHITECT ȘEF,


Elena - Dana PETRESCU

Prenume, Nume	Funcția	Semnătura	Data
Elaborat: Alin C-tin Ungureanu/1 ex.	Consilier		21 februarie 2024

REFERAT DE APROBARE

**la proiectul de hotărâre privind încheierea unui
Protocol de colaborare între Ministerul Apărării Naționale și Consiliul
Județean Vâlcea, pentru punerea la dispoziție, cu titlu gratuit,
a ortofotoplanurilor în format digital, realizate în perioada 2010-2030,
pentru întreg teritoriul administrativ al Județului Vâlcea.**

Prezentul referat de aprobare este elaborat în conformitate cu prevederile art.182, alin.(4) coroborate cu ale art.136, alin.(2) și alin.(8), lit."a" din Ordonanța de Urgență a Guvernului nr.57/2019 privind Codul administrativ, cu modificările și completările ulterioare și ale art.6, alin.(3) și art.30, alin.(1), lit."c" și alin.(2) din Legea nr.24/2000, privind normele de tehnică legislativă pentru elaborarea actelor normative, republicată, cu modificările și completările ulterioare, reprezentând instrumentul de prezentare și motivare a proiectului de hotărâre privind încheierea unui *Protocol de colaborare între Ministerul Apărării Naționale și Consiliul Județean Vâlcea, pentru punerea la dispoziție cu titlu gratuit, a ortofotoplanurilor în format digital, realizate în perioada 2010 - 2030 pentru întreg teritoriul administrativ al Județului Vâlcea.*

Proiectul de act administrativ inițiat vizează încheierea unui Protocol de colaborare între Ministerul Apărării Naționale și Consiliul Județean Vâlcea, pentru punerea la dispoziție cu titlu gratuit, a ortofotoplanurilor în format digital, pentru întreg teritoriul administrativ al Județului Vâlcea.

Potrivit dispozițiilor art.190 alin.(4) din Ordonanța de Urgență a Guvernului privind Codul administrativ, nr.57/2019, cu modificările și completările ulterioare, *"președintele consiliului județean asigură respectarea prevederilor Constituției, punerea în aplicare a legilor, a decretelor Președintelui României, a hotărârilor și ordonanțelor Guvernului, a hotărârilor consiliului județean, precum și a altor acte normative"*.

Activitatea de aerofotogrammetrie și de realizare a ortofotoplanurilor pe teritoriul României, precum și activitatea de digitizare și actualizare a Sistemului de identificare a parcelelor agricole pentru Ministerul Agriculturii și Dezvoltării Rurale, se execută de către Ministerul Apărării Naționale.

Toate drepturile de autor asupra înregistrărilor rezultate în urma serviciului de aerofotogrammetrie și ortofotoplanurilor revin exclusiv Ministerului Apărării Naționale, Ministerului Agriculturii și Dezvoltării Rurale și instituțiilor din subordine.

Ortofotoplanurile realizate în *perioada 2021-2030* în urma aplicării prevederilor *Ordonanței de Urgență a Guvernului nr.75/2021 privind executarea serviciilor de aerofotogrammetrie și de realizare a ortofotoplanurilor pe teritoriul României și executarea serviciilor de digitizare și actualizare a Sistemului de*

Identificare a Parcelelor Agricole pentru Ministerul Agriculturii și Dezvoltării Rurale precum și cele realizate în perioada 2010-2020 în baza prevederilor O.U.G. nr. 21/2010 privind executarea serviciilor de aerofotogrammetrie și de realizare a ortofotoplanurilor pe teritoriul României și executarea serviciilor de digitizare și actualizare a Sistemului de Identificare a parcelelor agricole pentru Ministerul Agriculturii și Dezvoltării Rurale, aprobată prin Legea nr.136/2010, se pun la dispoziția Agenției Naționale de Cadastru și Publicitate Imobiliară, autorităților administrației publice centrale și consiliilor județene, gratuit, la cerere, potrivit protocoalelor încheiate între acestea și Ministerul Apărării Naționale.

Totodată, ortofotoplanurile rezultate în urma aplicării prevederilor O.U.G. nr. 75/2021 și O.U.G. nr.21/2010 se pun la dispoziția autorităților administrației publice locale din comune, orașe și municipii, prin consiliile județene din unitatea administrativă - teritorială pe raza căreia funcționează autoritatea administrației publice locale, în baza protocoalelor încheiate între consiliile județene și Ministerul Apărării Naționale.


De asemenea Ortofotoplanurile rezultate în urma aplicării prevederilor O.U.G. nr.75/2021 și O.U.G. nr.21/2010 se pun cu titlu gratuit la dispoziția autorităților publice centrale și locale, cu ajutorul serviciilor de vizualizare, prin intermediul geoportalului Infrastructurii Naționale pentru Informații Spațiale în România - INIS.

În conformitate cu prevederile art.173, alin.(1), lit."e" și alin.(7), lit."a" din Ordonanța de Urgență a Guvernului nr.57/2019 privind Codul administrativ, cu modificările și completările ulterioare, ale art.35 alin.(1) din Legea finanțelor publice locale nr.273/2006, cu modificările și completările ulterioare precum și cu cele ale art. 5 alin.(2) și alin.(3) din Ordonanța de Urgență a Guvernului nr. 75/2021 privind executarea serviciilor de aerofotogrammetrie și de realizare a ortofotoplanurilor de pe teritoriul României și executarea serviciilor de digitalizare și actualizare a Sistemului de Identificare a parcelelor agricole pentru Ministerul Agriculturii și Dezvoltării Rurale în perioada 2021 – 2030, propunem supunerea spre dezbateră Consiliului Județean Vâlcea în vederea adoptării, a unei hotărâri prin care să fie aprobate următoarele:

1) Aprobarea modelului - cadru al *Protocolului de colaborare între Ministerul Apărării Naționale și Consiliul Județean Vâlcea, privind punerea la dispoziție cu titlu gratuit, a ortofotoplanurilor în format digital, realizate în perioada 2010 - 2030 pentru întreg teritoriul administrativ al Județului Vâlcea.*

2) Mandatarea Președintelui Consiliului Județean Vâlcea, domnul Constantin RĂDULESCU să semneze, în numele Unității Administrativ-Teritoriale – Județul Vâlcea Protocolul prevăzut la pct.1, precum și orice alte modificări și completări la acesta.


ARHITECT ȘEF,
Eléna-Dana Petrescu

Prenume, Nume	Funcția	Semnătura	Data
Elaborat: Alin C-tin Ungureanu	Consilier		21 februarie 2024

MINISTERUL APĂRĂRII NAȚIONALE

CONSILIUL JUDEȚEAN VÂLCEA

Nr. _____ din _____ 2024

Nr. _____ din _____ 2024

PROTOCOL

între Ministerul Apărării Naționale și Consiliul Județean Vâlcea privind punerea la dispoziție, cu titlu gratuit, a ortofotoplanurilor în format digital, realizate în perioada 2010-2030, pentru întreg teritoriul administrativ al județului Vâlcea

Având în vedere solicitarea Președintelui Consiliului Județean Vâlcea nr. _____ din data de _____ și Hotărârea Consiliului Județean Vâlcea nr. _____ din _____ 2024,

în temeiul dispozițiilor art. 5 alin. (2) din Ordonanța de urgență a Guvernului nr. 75/2021 privind executarea serviciilor de aerofotogrammetrie și de realizare a ortofotoplanurilor pe teritoriul României și executarea serviciilor de digitizare și actualizare a Sistemului de identificare a parcelelor agricole pentru Ministerul Agriculturii și Dezvoltării Rurale în perioada 2021-2030, aprobată cu modificări prin Legea nr. 59/2022,
se încheie prezentul protocol.

Părțile protocolului:

MINISTERUL APĂRĂRII NAȚIONALE, cu sediul în București, str. Izvor nr. 110, sector 5, reprezentat prin domnul **Angel TÎLVĂR**, ministrul apărării naționale,

și

JUDEȚUL VÂLCEA prin CONSILIUL JUDEȚEAN VÂLCEA, cu sediul în Municipiul Râmnicu Vâlcea, str. General Praporgescu, nr.1, Județul Vâlcea, reprezentat prin domnul **Constantin RĂDULESCU**, președintele Consiliului Județean Vâlcea, împuternicit în baza Hotărârii Consiliului Județean Vâlcea nr. _____ din _____ 2024,
au convenit încheierea prezentului protocol.

Obiectul protocolului:

Art. 1. - (1) Obiectul protocolului îl constituie punerea la dispoziția Consiliului Județean Vâlcea, cu titlu gratuit, de către Ministerul Apărării Naționale, a ortofotoplanurilor în format digital, realizate în perioada 2010-2030, pentru întreg teritoriul administrativ al județului Vâlcea.

(2) Punerea la dispoziție a ortofotoplanurilor care fac obiectul prezentului protocol se realizează pe bază de proces-verbal semnat de către reprezentanții Agenției de informații geospațiale a apărării „General de divizie Constantin Barozzi” și ai Consiliului Județean Vâlcea.

Structurile responsabile:

Art. 2. - Structurile responsabile, desemnate de către părți, pentru aplicarea prevederilor prezentului protocol sunt Agenția de informații geospațiale a apărării „General de divizie Constantin Barozzi” și aparatul de specialitate al Consiliului Județean Vâlcea.

Cerințe de securitate:

Art. 3. - În aplicarea prevederilor prezentului protocol, între părți ori structurile responsabile se transmit sau se comunică numai informații care sunt neclasificate, potrivit legii.

Drepturile și obligațiile părților:

Art. 4. - Ministerul Apărării Naționale, prin Agenția de informații geospațiale a apărării „General de divizie Constantin Barozzi”, are următoarele obligații:

a) să pună la dispoziția Consiliului Județean Vâlcea, în format digital, ortofotoplanurile realizate pentru întreg teritoriul administrativ al județului Vâlcea, în termen de 30 de zile de la data intrării în vigoare a prezentului protocol;

b) să informeze și să pună la dispoziția Consiliului Județean Vâlcea ortofotoplanurile și variantele actualizate ce fac obiectul prezentului protocol, realizate până în anul 2030, în termen de 30 de zile de la solicitarea acestora.

Art. 5. - Consiliul Județean Vâlcea are următoarele obligații:

a) să asigure Ministerului Apărării Naționale, prin Agenția de informații geospațiale a apărării „General de divizie Constantin Barozzi”, suporturile magnetice sau optice necesare pentru inscripționarea ortofotoplanurilor care se pun la dispoziție, împreună cu lista unităților administrativ-teritoriale de pe raza județului Vâlcea și limitele acestora, actualizate la momentul solicitării;

b) să pună la dispoziția autorităților administrației publice locale din comune, orașe și municipii situate pe raza județului Vâlcea ortofotoplanurile aferente unității administrativ-teritoriale în care autoritatea funcționează, pe bază de proces-verbal, cu respectarea obligațiilor prevăzute la lit. c)-e);

c) să asigure în relațiile cu terții, protecția ortofotoplanurilor puse la dispoziție;

d) să nu utilizeze ortofotoplanurile puse la dispoziție în scopul obținerii de avantaje economice sau comerciale, directe sau indirecte, Ministerul Apărării Naționale păstrând toate drepturile de autor asupra acestora, în condițiile Legii nr. 8/1996 privind dreptul de autor și drepturile conexe, republicată, cu modificările și completările ulterioare;

e) să nu transmită altor persoane, cu excepția celor prevăzute la lit. b), cu titlu gratuit sau oneros, spre utilizare sau în oricare alt scop, ortofotoplanurile care fac obiectul prezentului protocol.

Art. 6. - În vederea îndeplinirii corespunzătoare a obligațiilor ce le revin, potrivit prevederilor prezentului protocol, părțile convin să colaboreze prin:

a) întâlniri ale reprezentanților Ministerului Apărării Naționale și/sau ai Agenției de informații geospațiale a apărării „General de divizie Constantin Barozzi” și ai Consiliului Județean Vâlcea, care să urmărească, atunci când este necesar, modul de implementare al prezentului protocol;

b) întâlniri ale reprezentanților structurilor responsabile sau ale experților desemnați de acestea, pentru consultări, schimb de experiență și rezolvarea operativă a problemelor curente, ori de câte ori este nevoie;

c) informarea reciprocă cu privire la îndeplinirea obligațiilor ce le revin potrivit prezentului protocol.

Divergențe:

Art. 7. - Eventualele divergențe, referitoare la interpretarea sau aplicarea prevederilor prezentului protocol, vor fi rezolvate pe cale amiabilă, prin consultări între părți, iar în cazul în care soluționarea pe cale amiabilă nu este posibilă, de către instanțele de judecată, potrivit legii.

Dispoziții finale:

Art. 8. - Prezentul protocol poate fi denunțat de către oricare dintre părți, printr-o notificare scrisă, adresată celeilalte părți. În acest caz, valabilitatea protocolului încetează de la data primirii notificării de către cealaltă parte.

Art. 9. - În cazul încetării valabilității protocolului, obligațiile prevăzute la art. 5 lit. b)-e) din prezentul protocol subzistă.

Art. 10. - (1) Prezentul protocol intră în vigoare la data semnării de către ambele părți.

(2) Prezentul protocol poate fi modificat și/sau completat prin acte adiționale.

(3) Prezentul protocol s-a încheiat în 2 (două) exemplare, câte unul pentru fiecare parte.

MINISTRUL APĂRĂRII NAȚIONALE


PREȘEDINTE CONSILIUL JUDEȚEAN VÂLCEA

ANGEL TÎLVĂR

CONSTANTIN RĂDULESCU

ARHITECT ȘEF,

Elena - Dana PETRESCU

Prenume, Nume	Funcția	Semnătura	Data
Elaborat: Alin C-tin Ungureanu / lex.	Consilier		21 februarie 2024

RAPORT DE SPECIALITATE


**la proiectul de hotărâre privind încheierea unui
Protocol de colaborare între Ministerul Apărării Naționale și Consiliul
Județean Vâlcea, pentru punerea la dispoziție, cu titlu gratuit, a
ortofotoplanurilor în format digital, realizate în perioada 2010-2030,
pentru întreg teritoriul administrativ al Județului Vâlcea.**

Prin adresa de înaintare nr. 4673 din data de 22 februarie 2024, s-a transmis proiectul de hotărâre privind încheierea unui Protocol de colaborare între Ministerul Apărării Naționale și Consiliul Județean Vâlcea, pentru punerea la dispoziție, cu titlu gratuit, a ortofotoplanurilor în format digital, realizate în perioada 2010-2030, pentru întreg teritoriul administrativ al Județului Vâlcea înregistrat sub nr. 4672 din 22 februarie 2024, potrivit art.182, alin.(4), coroborat cu art.136, alin.(3), lit."a", din Ordonanța de Urgență a Guvernului nr.57/2019 privind Codul administrativ, cu modificările și completările ulterioare.

Luând în considerare materialele transmise, se constată concordanța dintre acestea și dispozițiile art.173, alin.(1), lit."e" și alin.(7), lit."a" din Ordonanța de Urgență a Guvernului nr.57/2019 privind Codul administrativ, cu modificările și completările ulterioare, ale art.35 alin.(1) din Legea finanțelor publice locale nr.273/2006, cu modificările și completările ulterioare, precum și cu cele ale art.5 alin.(2) și alin.(3) din Ordonanța de Urgență a Guvernului nr.75/2021 privind executarea serviciilor de aerofotogrammetrie și de realizare a ortofotoplanurilor de pe teritoriul României și executarea serviciilor de digitalizare și actualizare a Sistemului de identificare a parcelelor agricole pentru Ministerul Agriculturii și Dezvoltării Rurale, în perioada 2021 – 2030.

Având în vedere prevederile legale menționate, propunem analizarea și adoptarea proiectului de hotărâre în forma prezentată.

 **ARHITECT SEF,**
Elena Dana PETRESCU

Prenume, Nume	Funcția	Semnătura	Data
Elaborat: Alin C-tin Ungureanu / 1ex.	Consilier		21 februarie 2024

CONSILIUL JUDEȚEAN VÂLCEA
SECRETAR GENERAL AL JUDEȚULUI

Nr. 4643 din 22.02. 2024

PREȘEDINTE,


Constantin RĂDULESCU

DIRECȚIA URBANISM ȘI AMENAJAREA TERITORIULUI

În conformitate cu prevederile art.182 alin.(4), coroborate cu cele ale art.136 alin.(3) lit.a), alin.(4), alin.(5) și alin.(10) din Ordonanța de Urgență a Guvernului nr.57/2019 privind Codul administrativ, cu modificările și completările ulterioare;

Văzând proiectul de hotărâre privind încheierea unui Protocolul de colaborare între Ministerul Apărării Naționale și Consiliul Județean Vâlcea pentru punerea la dispoziție, cu titlu gratuit, a ortofotoplanurilor în format digital, realizate în perioada 2010-2030, pentru întreg teritoriu administrativ al județului Vâlcea, înregistrat sub nr. 4642 din 22.02. 2024, însoțit de celelalte documente de prezentare și motivare;

Vă transmitem documentația mai sus menționată, cu precizarea ca în termen de o zi de la data comunicării acesteia să analizați și să întocmiți raportul de specialitate, cu obligația de a fi înregistrat la Registratura Generală, care îl va transmite, spre centralizare, Secretarului General al Județului Vâlcea, de îndată.

SECRETAR GENERAL AL JUDEȚULUI,


Daniela CALIANU



Nr. 25 din 05.01.2024

MINISTERUL APĂRĂRII NAȚIONALE

Domnului ministru, Angel TÎLVĂR

Strada Izvor, nr.110, sector 5, București

Prin adresa Primăriei Comunei Voineasa, județul Vâlcea nr.03 din 03 ianuarie 2024, înregistrată la Consiliul Județean Vâlcea sub nr.25 din 03 ianuarie 2024, suntem rugați să sprijinim inițiativa unității administrativ-teritoriale de obținere a celei mai noi versiuni de ortofotoplan pentru teritoriul său administrativ, comunicându-ni-se în acest sens și corespondența efectuată cu Ministerul Apărării Naționale.


Față de această solicitare și luând în considerare conținutul adresei Agenției de Informații Geospațiale a Apărării "General de divizie Constantin Barozzi" nr.A-4603 din 20 decembrie 2023, înregistrată la Primăria Comunei Voineasa sub nr.6323 din 27 decembrie 2023, vă rugăm să analizați oportunitatea încheierii unui protocol între Ministerul Apărării Naționale și Județul Vâlcea, prin Consiliul Județean Vâlcea, în vederea punerii în aplicare a prevederilor art.5 alin.(2) și alin.(3) din Ordonanța de Urgență a Guvernului nr.75/2021 privind executarea lucrărilor de aerofotogrammetrie și de realizare a ortofotoplanurilor pe teritoriul României și executarea serviciilor de digitizare și actualizare a Sistemului de identificare a parcelelor agricole pentru Ministerul Agriculturii și Dezvoltării Rurale în perioada 2021-2030, cu modificările și completările ulterioare.

De asemenea, în cazul în care veți răspunde favorabil demersului nostru, vă rugăm să ne transmiteți modelul-cadru al acestui protocol, pentru a fi în măsură să îl supunem dezbaterii și aprobării consilierilor județeni în cadrul unei ședințe a autorității deliberative, respectiv a Consiliului Județean Vâlcea, care să aibă ca finalitate adoptarea unei hotărâri de aprobare a acestuia.

Vă transmitem alăturat, în copie, adresele la care am făcut referire.

Cu deosebită considerație,

PREȘEDINTE,
Constantin RĂDULESCU



A circular stamp from the Valcea County Council (CONSILIUL JUDEȚEAN VALCEA) is placed over the name of the President. The stamp contains the text 'ROMANIA' at the top, 'CONSILIUL JUDEȚEAN VALCEA' in the middle, and the number '2' at the bottom. A handwritten signature is written over the stamp.

SECRETAR GENERAL
AL JUDEȚULUI,
Daniela CALIANU





A handwritten signature in black ink is written over the name Daniela Calianu.

DIRECTOR GENERAL,
Bogdan-Paul LAȘTUN



A handwritten signature in black ink is written over the name Bogdan-Paul Laștun.

CONSILIUL JUDEȚEAN VALCEA
REGISTRATURA
EXPEDIAT
DATA 05.01.2024

Prenume, Nume	Funcția	Semnătura	Verificat Director general adjunct	Data
Întocmit:Emilian Neagu/2 ex.	Consilier juridic			04 ianuarie 2024

ROMÂNIA
MINISTERUL APĂRĂRII NAȚIONALE
STATUL MAJOR AL APĂRĂRII

Exemplarul nr. 2



Agencia de informații geospațiale a apărării
„General de divizie Constantin Barozzi”

Nr. A- 228 din 26.01.2024

- București -

CONS. JUDEȚEAN VÂLCEA
REGISTRATURĂ
NR. <u>2570</u>
ANUL <u>2024</u> LUNA <u>02</u> ZIUA <u>01</u>

Domnului

CONSTANTIN RĂDULESCU

PREȘEDINTELE CONSILIULUI JUDEȚEAN VÂLCEA

Strada General Praporgescu nr. 1, Râmnicu Vâlcea, județul Vâlcea, cod 240595

La solicitarea dumneavoastră nr. 25 din 05.01.2024, vă comunicăm faptul că potrivit prevederilor art. 5 alin. (2) din *Ordonanța de urgență a Guvernului nr. 75/2021 privind executarea serviciilor de aerofotogrammetrie și de realizare a ortofotoplanurilor pe teritoriul României și executarea serviciilor de digitizare și actualizare a Sistemului de identificare a parcelelor agricole pentru Ministerul Agriculturii și Dezvoltării Rurale în perioada 2010-2030*, ortofotoplanurile realizate pentru teritoriul administrativ al județului Vâlcea, de către Ministerul Apărării Naționale, prin Agenția de informații geospațiale a apărării „General de divizie Constantin Barozzi” pot fi puse la dispoziția Consiliului Județean Vâlcea, în calitate de autoritate a administrației publice locale, gratuit, la cerere, în baza unui protocol încheiat între instituția dumneavoastră și Ministerul Apărării Naționale.


Pentru inițierea demersului de promovare a unui protocol de colaborare între cele două instituții, vă rugăm să ne comunicați dacă a fost emisă o hotărâre de consiliu prin care președintele consiliului este desemnat ca reprezentant al Consiliului Județean Vâlcea pentru inițierea și aprobarea protocolului, iar în situația defavorabilă, vă adresăm rugămintea de a iniția demersul legal pentru adoptarea acestei hotărâri, având în vedere faptul că protocolul de colaborare va fi încheiat între Ministerul Apărării Naționale și Consiliul Județean Vâlcea, conform prevederilor legale.

Adresa Agenției de informații geospațiale a apărării „General de divizie Constantin Barozzi”: b-dul Ion Mihalache nr. 124-126, sector 1, București.

Pentru detalii suplimentare, persoana de contact desemnată este plt.adj. Grigore Florin, tel: 021.224.26.56/123.

ȘEFUL AGENȚIEI DE INFORMAȚII GEOSPĂȚIALE A APĂRĂRII
„General de divizie Constantin Barozzi”

Colonel inginer



DR. DAN POMIRLEANU



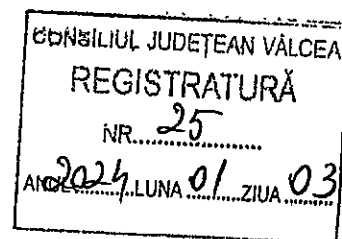
PRIMĂRIA COMUNEI VOINEASA
JUDEȚUL VĂLCEA

Com. Voineasa, Str. I.Gh. Duca Nr.98
Tel. 0250/754309, Fax 0250/754310,
Cod poștal 247750; Cod Fiscal 2541690
E-mail: voineasa@vl.e-adm.ro



Nr. 03 /03.01.2024

CATRE,
CONSILIUL JUDEȚEAN VALCEA



Subscrisa, UAT Voineasa, cu sediul în com. Voineasa, str. I.Gh. Duca, nr. 98, jud. Valcea, prin Nastasescu Gabriel -Sebastian în calitate de primar, având în vedere adresa Agenției de informații geospațiale a apărării „General de divizie Constantin Barozzi” nr. 4603/20.12.2023, va rugăm să ne sprijiniți prin inițierea demersului legal de încheiere a unui protocol cu Ministerul Apărării Naționale pentru punerea la dispoziție autorităților publice locale a ortofotoplanurilor, ultima versiune necesare la executarea serviciilor de digitalizare și actualizare a sistemului de identificare a parcelelor agricole pentru Ministerul Agriculturii și Dezvoltării Rurale în perioada 2021-2030.

Anexam alăturat adresa „Agenției de informații geospațiale a apărării „General de divizie Constantin Barozzi” nr. 4603/20.12.2023”

Cu deosebita stimă și respect,

PRIMAR,
ing.NASTASESCU GABRIEL - SEBASTIAN

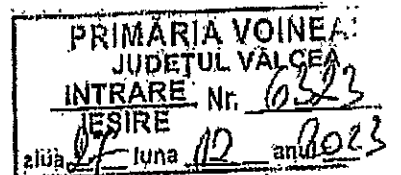




Agencia de informații geospațiale a apărării
„General de divizie Constantin Barozzi”

Nr. A- 4603 din 20 .12.2023

- București. -



Domnului

NĂSTĂSESCU GABRIEL SEBASTIAN
PRIMARUL COMUNEI VOINEASA

Comuna Voineasa, jud. Vâlcea, str. Ion Gheorghe Duca nr. 98, cod poștal 247750

Urmare la adresa dumneavoastră nr. 5892 din 29.11.2023, cu referire la solicițarea de ortofotoplanuri pentru teritoriul administrativ al comunei Voineasa, vă comunicăm următoarele:


- în conformitate cu prevederile art. 5 alin. (3) din OUG nr. 75/2021 privind executarea serviciilor de aerofotogrammetrie și de realizare a ortofotoplanurilor pe teritoriul României și executarea serviciilor de digitizare și actualizare a Sistemului de identificare a parcelelor agricole pentru Ministerul Agriculturii și Dezvoltării Rurale în perioada 2021-2030, punerea la dispoziția autorităților publice locale a ortofotoplanurilor, se poate realiza în baza unui protocol încheiat între Ministerul Apărării Naționale și consiliul județean, pentru toate unitățile administrativ-teritoriale aflate pe raza acestui județ;

- în acest sens, vă rugăm să vă adresați Consiliului Județean Vâlcea pentru inițierea demersului legal de încheiere a unui protocol cu Ministerul Apărării Naționale, în care să specifice baza legală pentru acest demers, respectiv art. 5 alin. (3) din O.U.G. nr. 75/2021.

Adresa Ministerului Apărării Naționale: str. Izvor nr. 110, sector 5, București.

Cu deosebită considerație,
ȘEFUL AGENTIEI DE INFORMAȚII GEOSPĂȚIALE A APĂRĂRII
„General de divizie Constantin Barozzi”

Colonel inginer
dr. DAN POMIRLEANU



Intocmit
Pit.rafj. GIGORE FLORIN
Tel. 021/2242651, int. 123
NECLASIFICAT

Buna ziua, sunt primarul/viceprimarul comunei X, jud. Y si prin prezenta solicit cea mai noua versiune de ortofotoplan pentru teritoriul administrativ al comunei mentionate, pentru a fi utilizat in scop consultativ de catre directiile Registru Agricol, Cadastru si Urbanism in activitatile de specialitate desfasurate de personalul directiilor mentionate.

- pasul 2: veti fi contactati de ei pentru semnarea unui protocol prin care va obligati sa nu instrainati produsul catre terti; durata de obtinere a ortofotoplanului este undeva la 30-60 de zile,

- pasul 3: ridicarea ortofotoplanului se face fizic, la sediul D.T.M. din Bucuresti, cu un mediu de stocare (hdd extern/stick usb); pentru ridicarea ortofotoplanului de la sediul DTM va putem ajuta noi, in baza unei delegatii semnate de dl: Primar, cu stampila primariei, pe care ne-o trimiteti prin curier, ca sa nu veniti pana la Bucuresti doar pentru asta (va voi trimite modelul la momentul respectiv).

Ortofotoplanul se poate solicita si de la OCPI, insa va recomand D.T.M.-ul, pentru ca efectueaza zboruri din 3 in 3 ani.

Model de solicitare de date cartografice de la furnizorii de utilitati. Aceasta se bazeaza pe LEGEA nr. 350 din 6 Iunie 2001 privind amenajarea teritoriului si urbanismul:

Articolul 5

(2) Autoritatea publică are responsabilitatea dezvoltării armonioase a teritoriului/teritoriilor aflat/aflăte în raza sa de competență. În acest scop, operatorii economici sau instituțiile care dețin imobile, instalații și/sau echipamente de interes public ori care prestează un serviciu public au obligația de a pune la dispoziția autorității publice, cu titlu gratuit, la solicitarea acestora, în termen de 15 zile, informațiile necesare în acțiunile de planificare a dezvoltării teritoriului a localității în cauză.

Articolul 63

(2) Constituie contravenții următoarele fapte:

h) refuzul operatorilor economici sau al instituțiilor care dețin imobile, instalații și/sau echipamente de interes public ori care prestează un serviciu public de a pune la dispoziția autorității publice informațiile prevăzute la art. 5 alin. (2).

Propunere de Solicitare:

"Va rugam sa ne puneti la dispozitie, cu titlu gratuit, datele cartografice privind traseele rețelelor de utilități publice (a se mentiona utilitățile respective) în format electronic (fișiere CAD sau GIS), în proiectie STEREO 70, în vederea desfășurării corespunzătoare a activității de amenajare a teritoriului și de urbanism, conform prevederilor art. 5 alin. (2) a LEGII nr. 350 din 6 Iunie 2001 privind amenajarea teritoriului și urbanismul."

Bună ziua,

Vă transmit mai jos modele de solicitări pentru a actualiza harta.

Pentru limitele cadastrale ale terenurilor și construcțiilor înțabulate din UAT-ul dumneavoastră va puteți adresa O.C.P.I. printr-o adresă cu următorul conținut:

<<

În atenția d-lui Director al O.C.P.I.

Domnule Director,

Prin prezenta, vă adresăm rugămintea de a furniza, cu titlu gratuit prin încheierea unui protocol între instituțiile noastre, limitele cadastrale ale tuturor imobilelor și construcțiilor aflate pe teritoriul UAT-ului, în format GIS Shapefile, cu informațiile (atributele) legate de numărul cadastral, numărul de carte funciară și proprietarii acestora.

Aceste date ne sunt necesare și ne vor ajuta în atingerea mai multor obiective care servesc scopurilor UAT-ului, printre care:

- realizarea noii versiuni de PUG – în special la trasarea corectă a limitelor întravilan-extravilan, ulți-urii, funcțiuni și reglementări, tip de proprietate,
- realizarea unui studiu privind gradul de fragmentare al proprietăților,
- implementarea unei aplicații informatice de Gestionare a Patrimoniului Public și Privat al Primăriei - dorim să realizăm o legătură/corelare între datele alfanumerice contabile și tehnice și limitele imobilelor și construcțiilor aflate în patrimoniul public și privat al Primăriei,
- realizarea unei legături/corelări între datele alfanumerice din evidențele Registrului Agricol și limitele imobilelor și construcțiilor,
- realizarea unei legături/corelări între datele alfanumerice din evidențele de la Taxe și Impozite Locale și limitele imobilelor și construcțiilor.

Dacă sunt neclarități în solicitarea noastră sau sunt necesare informații suplimentare, vă stăm la dispoziție.

În acest sens mă puteți contacta la numărul de telefon sau pe e-mail, la

Vă mulțumesc pentru înțelegere.

Cu stimă,

Primar al

>>


În relația cu OCPI/ANCPI recomand totuși o abordare personală, respectiv programarea unei audiențe la directorul OCPI .. și discuție față în față pe tema cadastrelor.

Ortofotoplanul actualizat îl puteți cere și primi GRATUIT de la Agenția de Informații Geospațiale a Apărării „General de divizie Constantin Bărozi” (A.I.G.A), fostă D.T.M. (Directia Topografica Militara), astfel:

- pasul 1: în temeiul Legii 21/2010 art. 5, puteți face solicitarea către MAPN, pe adresa Str. IZVOR, nr. 110, sector 5, cod 050561, BUCUREȘTI (detalii aici: <http://www.mapn.ro/contact>), sub forma unei adrese oficiale (pe hartie, semnată și stampilată), în care trebuie să puneți neapărat și date de contact (nr. de telefon, email), pe modelul următor:

De la:	contact.AIGA <contact.aiga@mapn.ro>
Către:	"cjvalcea@vl.e-adm.ro" <cjvalcea@vl.e-adm.ro>
CC:	"consiliu@cjvalcea.ro" <consiliu@cjvalcea.ro>, "fgrigore6@gmail.com" <fgrigore6@gmail.com>
Data:	Joi, feb. 8, 2024 12:37
Subiect:	Model protocol ortofoto.
Atașamente:	20240208_N_##_ProtocolOrtoCJVâlcea2-02583.doc

Bună ziua! În urma discuției telefonice vă transmitem anexat model protocol.



MINISTERUL APĂRĂRII NAȚIONALE

CONSILIUL JUDEȚEAN VÂLCEA

Nr. _____ din _____ 2024

Nr. _____ din _____ 2024

PROTOCOL

între Ministerul Apărării Naționale și Consiliul Județean Vâlcea privind punerea la dispoziție, cu titlu gratuit, a ortofotoplanurilor în format digital, realizate în perioada 2010-2030, pentru întreg teritoriul administrativ al județului Vâlcea

Având în vedere solicitarea Președintelui Consiliului Județean Vâlcea nr. din data de și Hotărârea Consiliului Județean Vâlcea nr. _____ din _____ 2024,

în temeiul dispozițiilor art. 5 alin. (2) din Ordonanța de urgență a Guvernului nr. 75/2021 privind executarea serviciilor de aerofotogrammetrie și de realizare a ortofotoplanurilor pe teritoriul României și executarea serviciilor de digitizare și actualizare a Sistemului de identificare a parcelelor agricole pentru Ministerul Agriculturii și Dezvoltării Rurale în perioada 2021-2030, aprobată cu modificări prin Legea nr. 59/2022,

se încheie prezentul protocol.

Părțile protocolului:

MINISTERUL APĂRĂRII NAȚIONALE, cu sediul în București, str. Izvor nr. 110, sector 5, reprezentat prin domnul **Angel TÎLVĂR**, ministrul apărării naționale,

și

CONSILIUL JUDEȚEAN VÂLCEA, cu sediul în Vâlcea, Palatul Administrativ, str. Ștefan cel Mare nr. 36, reprezentat prin domnul, președintele Consiliului Județean Vâlcea, împuternicit în baza Hotărârii Consiliului Județean Vâlcea nr. _____ din _____ 2024,

au convenit încheierea prezentului protocol.

Obiectul protocolului:

Art. 1. - (1) Obiectul protocolului îl constituie punerea la dispoziția Consiliului Județean Vâlcea, cu titlu gratuit, de către Ministerul Apărării Naționale, a ortofotoplanurilor în format digital, realizate în perioada 2010-2030, pentru întreg teritoriul administrativ al județului Vâlcea.

(2) Punerea la dispoziție a ortofotoplanurilor care fac obiectul prezentului protocol se realizează pe bază de proces-verbal semnat de către reprezentanții Agenției de informații geospațiale a apărării „General de divizie Constantin Barozzi” și ai Consiliului Județean Vâlcea.

Structurile responsabile:

Art. 2. - Structurile responsabile, desemnate de către părți, pentru aplicarea prevederilor prezentului protocol sunt Agenția de informații geospațiale a apărării „General de divizie Constantin Barozzi” și aparatul de specialitate al Consiliului Județean Vâlcea.

Cerințe de securitate:

Art. 3. - În aplicarea prevederilor prezentului protocol, între părți ori structurile responsabile se transmit sau se comunică numai informații care sunt neclasificate, potrivit legii.

Drepturile și obligațiile părților:

Art. 4. - Ministerul Apărării Naționale, prin Agenția de informații geospațiale a apărării „General de divizie Constantin Barozzi”, are următoarele obligații:

a) să pună la dispoziția Consiliului Județean Vâlcea, în format digital, ortofotoplanurile realizate pentru întreg teritoriul administrativ al județului Vâlcea, în termen de 30 de zile de la data intrării în vigoare a prezentului protocol;

b) să informeze și să pună la dispoziția Consiliului Județean Vâlcea ortofotoplanurile și variantele actualizate ce fac obiectul prezentului protocol, realizate până în anul 2030, în termen de 30 de zile de la solicitarea acestora.

Art. 5. - Consiliul Județean Vâlcea are următoarele obligații:

a) să asigure Ministerului Apărării Naționale, prin Agenția de informații geospațiale a apărării „General de divizie Constantin Barozzi”, suporturile magnetice sau optice necesare pentru inscripționarea ortofotoplanurilor care se pun la dispoziție, împreună cu lista unităților administrativ-teritoriale de pe raza județului Vâlcea și limitele acestora, actualizate la momentul solicitării;

b) să pună la dispoziția autorităților administrației publice locale din comune, orașe și municipii situate pe raza județului Vâlcea ortofotoplanurile aferente unității administrativ-teritoriale în care autoritatea funcționează, pe bază de proces-verbal, cu respectarea obligațiilor prevăzute la lit. c)-e);

c) să asigure în relațiile cu terții, protecția ortofotoplanurilor puse la dispoziție;

d) să nu utilizeze ortofotoplanurile puse la dispoziție în scopul obținerii de avantaje economice sau comerciale, directe sau indirecte, Ministerul Apărării Naționale păstrând toate drepturile de autor asupra acestora, în condițiile Legii nr. 8/1996 privind dreptul de autor și drepturile conexe, republicată, cu modificările și completările ulterioare;

e) să nu transmită altor persoane, cu excepția celor prevăzute la lit. b), cu titlu gratuit sau oneros, spre utilizare sau în oricare alt scop, ortofotoplanurile care fac obiectul prezentului protocol.

Art. 6. - În vederea îndeplinirii corespunzătoare a obligațiilor ce le revin, potrivit prevederilor prezentului protocol, părțile convin să colaboreze prin:

a) întâlniri ale reprezentanților Ministerului Apărării Naționale și/sau ai Agenției de informații geospațiale a apărării „General de divizie Constantin Barozzi” și ai Consiliului Județean Vâlcea, care să urmărească, atunci când este necesar, modul de implementare al prezentului protocol;

b) întâlniri ale reprezentanților structurilor responsabile sau ale experților desemnați de

acestea, pentru consultări, schimb de experiență și rezolvarea operativă a problemelor curente, ori de câte ori este nevoie;

c) informarea reciprocă cu privire la îndeplinirea obligațiilor ce le revin potrivit prezentului protocol.

Divergențe:

Art. 7. - Eventualele divergențe, referitoare la interpretarea sau aplicarea prevederilor prezentului protocol, vor fi rezolvate pe cale amiabilă, prin consultări între părți, iar în cazul în care soluționarea pe cale amiabilă nu este posibilă, de către instanțele de judecată, potrivit legii.

Dispoziții finale:

Art. 8. - Prezentul protocol poate fi denunțat de către oricare dintre părți, printr-o notificare scrisă, adresată celeilalte părți. În acest caz, valabilitatea protocolului încetează de la data primirii notificării de către cealaltă parte.

Art. 9. - În cazul încetării valabilității protocolului, obligațiile prevăzute la art. 5 lit. b)-e) din prezentul protocol subzistă.

Art. 10. - (1) Prezentul protocol intră în vigoare la data semnării de către ambele părți.

(2) Prezentul protocol poate fi modificat și/sau completat prin acte adiționale.

(3) Prezentul protocol s-a încheiat în 2 (două) exemplare, câte unul pentru fiecare parte.

MINISTRUL APĂRĂRII NAȚIONALE

**PREȘEDINTELE CONSILIULUI
JUDEȚEAN VÂLCEA**

ANGEL TÎLVĂR